

ตารางแสดงวงเงินงบประมาณที่ได้รับจัดสรรและราคากลางในงานจ้างก่อสร้าง

| | | | |
|-----|--|----------|---|
| 1. | ชื่อโครงการ...โครงการปรับปรุงผิวทางถนนเพื่อการเกษตรภายในตำบลเมืองชุม | | |
| | ตำบลเมืองชุม อำเภอเวียงชัย จังหวัดเชียงราย | | |
| 2. | หน่วยงานเจ้าของโครงการเทศบาลตำบลเมืองชุม... | | |
| | วงเงินงบประมาณที่ได้รับจัดสรร... 491,800.- บาท | | |
| 3. | ลักษณะงาน(โดยสังเขป)...งานทาง | | |
| 4. | ราคากลางคำนวณ ณ วันที่ 22 ธันวาคม 2563 เป็นเงิน 491,800.- บาท | | |
| | 4.1... | ป4..... | |
| | 4.2... | ป5..... | |
| | 4.3..... | | |
| 5. | รายชื่อคณะกรรมการกำหนดราคา.....3.....คน ดังนี้ | | |
| 5.1 | นายอาคม | กันทะสุข | ตำแหน่ง ผู้อำนวยการกองช่าง |
| 5.2 | นางสาวพนอจิตต์ | ธรรมโถ | ตำแหน่ง นักพัฒนาชุมชนชำนาญการ |
| 5.3 | นางสาวสุนิศา | บุญกัณฑ์ | ตำแหน่ง นักวิชาการจัดเก็บรายได้ชำนาญการ |

บัญชีการประมาณราคาก่อสร้างโครงการ

ชื่อโครงการ ปรับปรุงผิวทางถนนเพื่อการเกษตรภายในตำบลเมืองชุม ตำบลเมืองชุม อำเภอเวียงชัย จังหวัดเชียงราย

ประเภทงานก่อสร้าง ทาง พิกัด GPS ที่

เจ้าของโครงการ เทศบาลตำบลเมืองชุม

ประมาณราคาตามแบบ ปร.4 จำนวน 1 แผ่น เมื่อวันที่ 22 ธันวาคม 2563

| ลำดับที่ | รายการ | ค่างานต้นทุน | factor F | ราคากลาง | หมายเหตุ |
|----------|------------------------------|---------------------------------------|----------|------------|----------|
| 1 | ประเภทงานทาง | 356,544.00 | 1.3795 | 491,852.45 | |
| 2 | ประเภทงานอาคาร | | | | |
| 3 | ประเภทงานชลประทาน | | | | |
| 4 | ประเภทงานสะพาน/ท่อเหลี่ยม | | | | |
| 5 | งานอื่นๆ | | | | |
| เงื่อนไข | เงินล่วงหน้าจ่าย 0 % | | | | |
| | เงินประกันผลงานหัก 0 % | | | | |
| | ดอกเบี้ยเงินกู้ 5 % | | | | |
| | ภาษีมูลค่าเพิ่ม 7 % | | | | |
| สรุป | รวมค่าก่อสร้างทั้งสิ้น | | | 491,852.45 | |
| | คิดเป็นราคากลางทั้งสิ้นเพียง | | | 491,800.00 | |
| | ตัวอักษร | สี่แสนเก้าหมื่นหนึ่งพันแปดร้อยบาทถ้วน | | | |

ระยะเวลาดำเนินการก่อสร้างภายใน 30 วัน

ราคาเฉลี่ย 8.53 บาท / ตร.ม.

คณะกรรมการกำหนดราคากลาง

ลงชื่อ

(นายอาคม กันทะสุข)

ผู้อำนวยการกองช่าง

ลงชื่อ

(นางสาวพนอจิตต์ ธรรมไธ)

นักพัฒนาชุมชน ชำนาญการ

ลงชื่อ

(นางสาวสุนิดา บุญกัณฑ์)

นักวิชาการจัดเก็บรายได้ ชำนาญการ

ประมาณราคา

(นายมณฑิเตอร์ ศรีสุวรรณ)

นายช่างโยธาอาวุโส

เห็นชอบ

(นางสัสดาวลัย เล็กนุช)

ปลัดเทศบาล

อนุมัติ

ว่าที่ ร้อยตรี

(ชัยยง ทลอยแหวน)

นายกเทศมนตรีตำบลเมืองชุม

แบบสรุปราคากลางงานก่อสร้างทาง

หน่วยงานเจ้าของโครงการ เทศบาลตำบลเมืองชุม

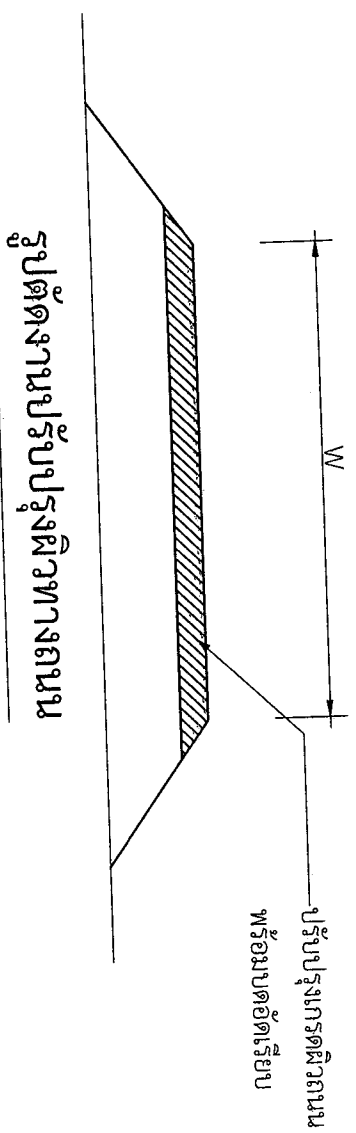
ชื่อโครงการ ปรับปรุงผิวทางถนนเพื่อการเกษตรภายในตำบลเมืองชุม ตำบลเมืองชุม อำเภอเวียงชัย จังหวัดเชียงราย

ปริมาณงาน รวม 12 จุด ระยะทางรวม 18.8 กิโลเมตร หรือมีพื้นที่ 57,600 ตารางเมตร (รายละเอียดจุดดำเนินการตามแผนที่กำหนด)

| ลำดับที่ | รายการ | จำนวน | หน่วย | ราคา/หน่วย | ราคาทุน | factor F | ราคาหน่วย x Factor | ราคากลาง |
|----------|--|-----------|-------|------------|------------|----------|-----------------------|------------|
| 1 | งานปรับปรุงผิวทางทั่วไป | | | | | | | |
| | 1.1 งานดินซุด | - | ลบ.ม. | - | - | | - | - |
| | 1.2 งานทรายถมรองพื้นทาง | - | ลบ.ม. | - | - | | - | - |
| | 1.3 งาน fog spray water spray | 57,600.00 | ตร.ม. | 2.58 | 148,608.00 | 1.3795 | 3.56 | 205,004.74 |
| | 1.4 งานปรับพื้นที่/ปรับเกรดผิว | 57,600.00 | ตร.ม. | 3.61 | 207,936.00 | 1.3795 | 4.98 | 286,847.71 |
| 2 | งานผิวคอนกรีต | | | | | | | |
| | 2.1 งานผิวทางปรืดแลนคี่ซีเมนต์ (ตะแกรง) st 280 | - | ตร.ม. | - | - | | - | - |
| 3 | งานรอยต่อคอนกรีต | | | | | | | |
| | 3.1 รอยต่อเพื่อหดตามขวาง CONTRACTION JOINT | - | เมตร | - | - | | - | - |
| | 3.2 รอยต่อเพื่อขยายตามขวาง EXPANSION JOINT | - | เมตร | - | - | | - | - |
| | 3.3 รอยต่อตามยาว LONGITUDIAL JOINT | - | เมตร | - | - | | - | - |
| 5 | งานไหล่ทาง | | | | | | | |
| | 5.1 ดินลูกรัง | - | ลบ.ม. | - | - | | - | - |
| | 5.2 หินคลุก | - | ลบ.ม. | - | - | | - | - |
| 6 | งานวางท่อระบายน้ำคอนกรีต | | | | | | | |
| | 6.1 ท่อระบายน้ำ 0.30 เมตร | - | เมตร | - | - | | - | - |
| | 6.2 ท่อระบายน้ำ 0.40 เมตร | - | เมตร | - | - | | - | - |
| | 6.2 ท่อระบายน้ำ 0.60 เมตร | - | เมตร | - | - | | - | - |
| | รวมค่างานต้นทุนงานก่อสร้าง | | | | 356,544.00 | | | 491,852.45 |
| | รวมค่าก่อสร้าง | | | | | | | 491,852.45 |
| | คิดเป็นราคากลางเพียง | | | | | | | 491,800.00 |
| | ตัวอักษร | | | | | | | |

สี่แสนเก้าหมื่นหนึ่งพันแปดร้อยบาทถ้วน

โครงการปรับปรุงผิวทางถนนเพื่อการเกษตรภายในตำบลเมืองชุม
 ปริมาณงานรวม 12 จุด ระยะทางรวม 18.8 กิโลเมตร หรือมีพื้นที่ 57,600 ตารางเมตร (รายละเอียดจุดดำเนินการตามแผนที่กำหนด
 พร้อมติดตั้งป้ายโครงการก่อสร้างถาวร จำนวน 1 ป้าย



หมายเหตุ

รายละเอียดและการก่อสร้างอาจจะเปลี่ยนแปลงได้ตามความเหมาะสมกับพื้นที่ก่อสร้างจริง โดยให้อยู่ในดุลพินิจของผู้ควบคุมงานก่อสร้าง
 โดยค่างานและปริมาณงานให้คงเดิมหรือไม่ขึ้นอยู่กับว่าเดิมและเป็นไปตามมาตรฐาน



เขียนแบบ

[Signature]

(นายณณเทียร ศรีสุวรรณ)
 (นายช่างโยธาอาวุโส)

ทานแบบ

[Signature]

(นายอาคม กัมพะสุข)
 (ผู้อำนวยการช่าง)

เห็นชอบ

[Signature]

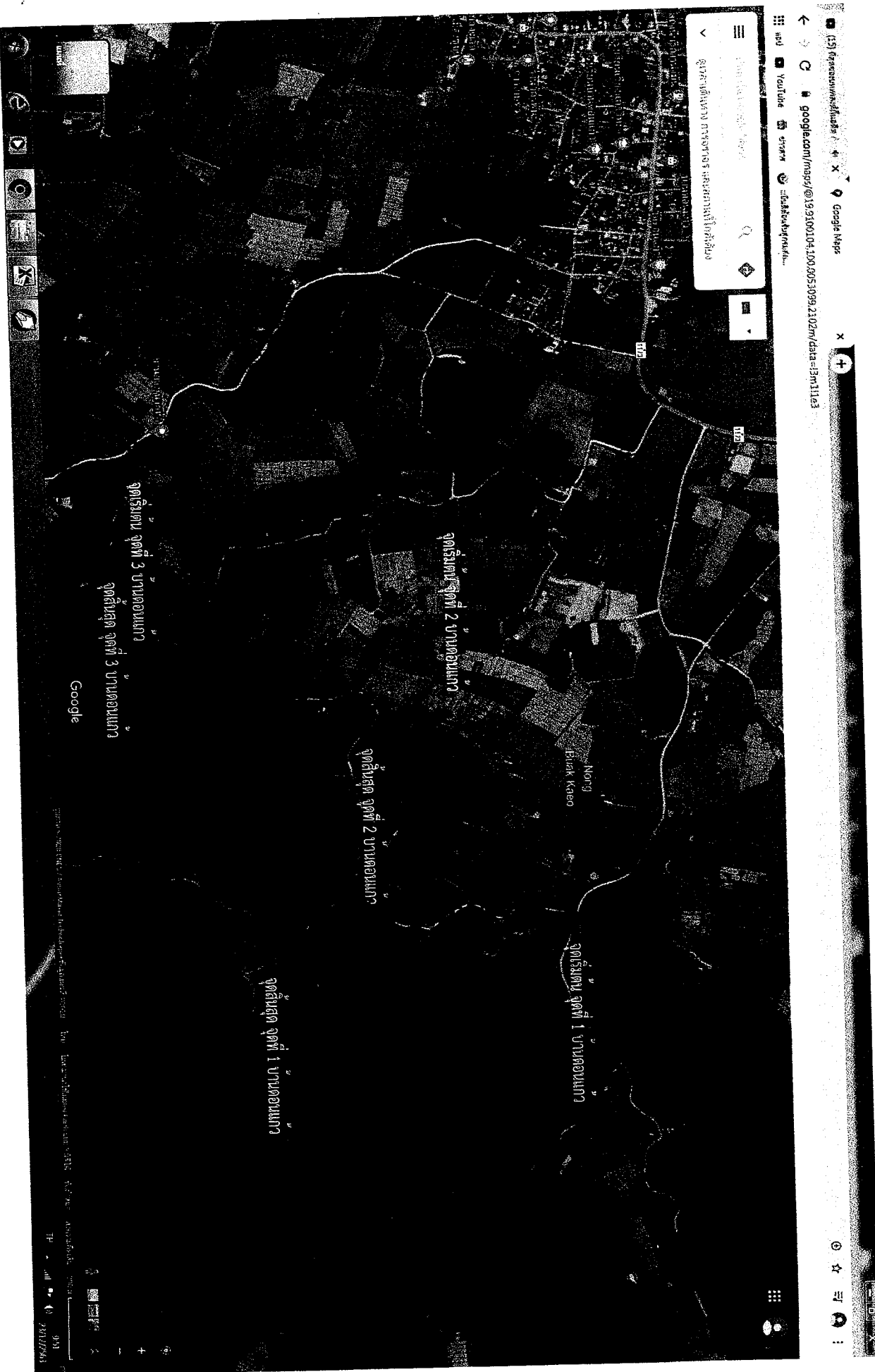
(นางสุดดาวลัย เลิศนุช)
 (ปรัศิตเทศบาล)

อนุมัติ


[Signature]

ว่าที่ร้อยตรี
 (ชื่อยา หอทยแหวน)
 (นายกเทศมนตรีตำบลเมืองชุม)


แผนผังสถานที่ตั้ง จุดที่ 1) บ้านดอนแก้ว ขนาดกว้างเฉลี่ย 3 เมตร ยาวรวม 1,000 เมตร จุดเริ่มต้นทางแยกหัวขุบแกง ถึงที่สวนนายตีบ โคนงคูมหาร
แผนผังสถานที่ตั้ง จุดที่ 2) บ้านดอนแก้ว ขนาดกว้างเฉลี่ย 3 เมตร ยาวรวม 1,400 เมตร จุดเริ่มต้นที่สวนนายบวร ปินตา ถึงหนองหัวขุบแกง
แผนผังสถานที่ตั้ง จุดที่ 3) บ้านดอนแก้ว ขนาดกว้างเฉลี่ย 3 เมตร ยาวรวม 300 เมตร จุดเริ่มต้นที่สวนนายบุญส่ง ตากูถ ถึงที่สวนนายฮ้าย สิทธิชนแก้ว



แผนที่สถานที่ตั้ง จุดที่ 4) บ้านเลี้ยงแก้ว ขนาดกว้างเฉลี่ย 3 เมตร ยาวรวม 2,500 เมตร จุดเริ่มต้นที่นายนายทองคำ ำ ปินตา ถึงหอเหลี่ยมร่องลึก



แผนที่สถานที่ตั้ง จุดที่ 5) บ้านเวียงทอง ขนาดกว้างเฉลี่ย 3 เมตร ยาวรวม 3,600 เมตร จุดเริ่มต้นที่สนามนายสม ตีทา ถึงที่สนามนายเพชร ไทคอมบุรี



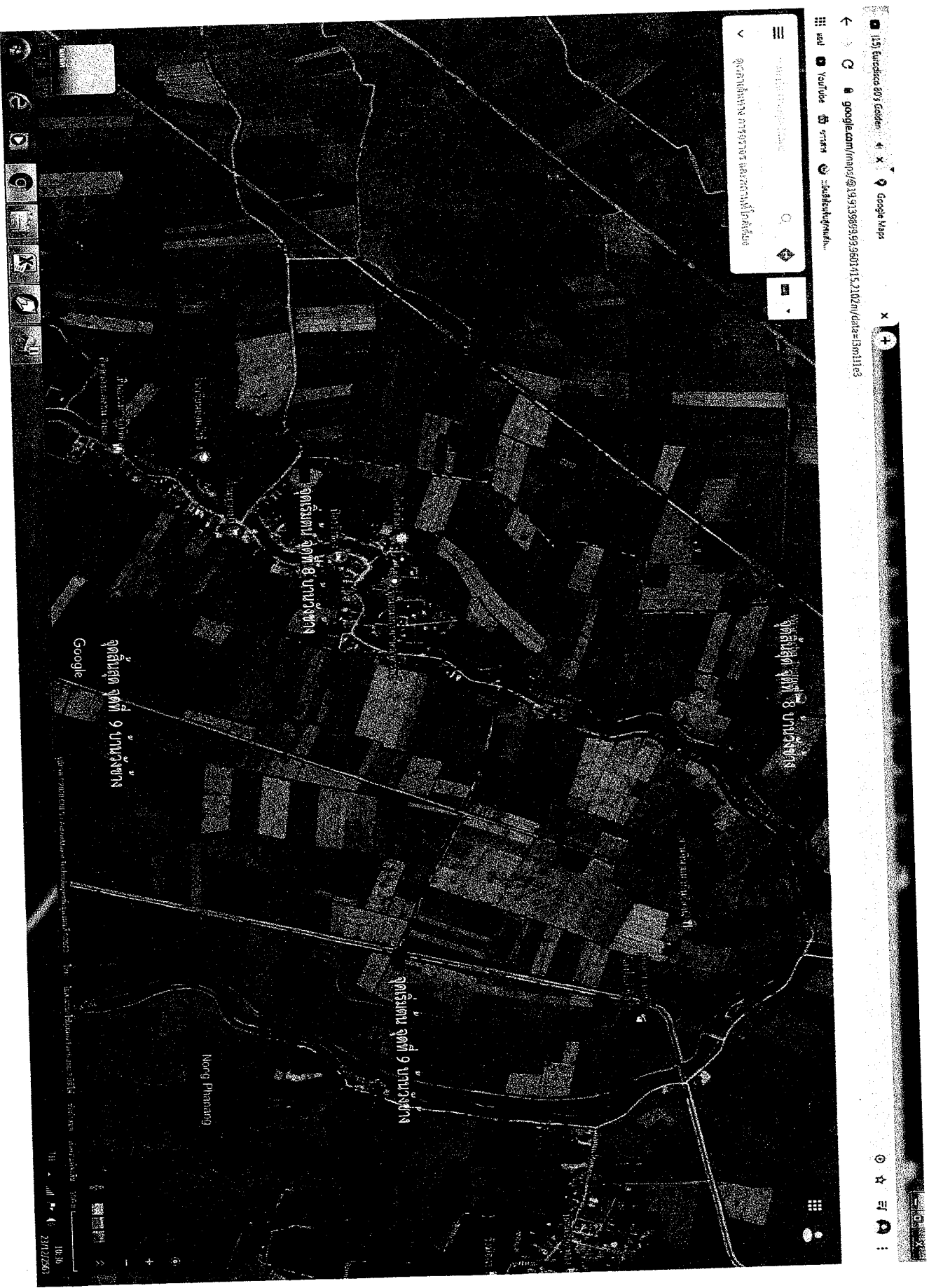
แผนที่สถานที่ตั้ง จุดที่ 6 บ้านใหม่เจริญ ขนาดกว้างเฉลี่ย 3 เมตร ยาวรวม 2,100 เมตร จุดเริ่มต้นทางแยกคอกยี่วนก ถึงสี่สวนนายสิทธิชัย ปัญญาดี




แผนผังสถานที่ตั้ง จุดที่ 7) บ้านยกเจริญ ขนาดกว้างเฉลี่ย 4 เมตร ยาวรวม 1,200 เมตร จุดเริ่มต้นที่สวนนายสมรัตน์ เศรษฐสาร ถึงอ่างเก็บน้ำวังอ้อ



แผนที่สถานที่ตั้ง จุดที่ 8) บ้านวังซ้าง วนาคกว่างเฉลี่ย 3 เมตร ยาวรวม 1,600 เมตร จุดเริ่มต้นทางยาวตาว ผสม ฝั่งทนายศร ฝั่ง
แผนที่สถานที่ตั้ง จุดที่ 9) บ้านวังซ้าง วนาคกว่างเฉลี่ย 3 เมตร ยาวรวม 2,000 เมตร จุดเริ่มต้นทางเหลี่ยม ใจบาน ถึงทนายนายไพลีฐ มาแสน



แผนที่สถานที่ตั้ง จุดที่ 10) บ้านดอนมูล ขนาดกว้างเฉลี่ย 3 เมตร ยาวรวม 700 เมตร จุดเริ่มต้นที่สวนนายอารวิน เล็กษ์ ถึงสวนนางปิ่นภา เกรืออินตา
แผนที่สถานที่ตั้ง จุดที่ 11) บ้านดอนมูล ขนาดกว้างเฉลี่ย 3 เมตร ยาวรวม 900 เมตร จุดเริ่มต้นที่สวนนายสมร ธาณี ถึงสวนนายสุธรรม เกรืออินตา



แผนที่สถานที่ตั้ง จุดที่ 12) บ้านใหม่เมืองชุม ขนาดกว้างเฉลี่ย 3 เมตร ยาวรวม 1,500 เมตร จุดเริ่มต้นประปาหมู่บ้าน ถึงท่อเหลี่ยมลำเหมืองร่องกลม



แบบป้ายโครงการก่อสร้างของเทศบาลตำบลเมืองชุม

กรณีวงเงินงบประมาณก่อสร้างเกิน 1 แสนบาท

| โครงการก่อสร้างของเทศบาลตำบลเมืองชุม | |
|--------------------------------------|----------------------------|
| ชื่อโครงการ..... | |
| ปริมาณงาน..... | |
| วันเริ่มสัญญา.....สิ้นสุด..... | |
| ผู้รับจ้าง..... | |
| งบประมาณ..... | |
| ผู้ควบคุมงาน..... | 1)..... |
| | 2)..... |
| | 3)..... |
| | 4)..... |
| | 5)..... |
| | คณะกรรมการตรวจการจ้าง..... |

พื้นผิวเหล็กหรืออลูมิเนียมชุบสังกะสี ขนาด 0.80 x 1.20 เมตร

โครงคร่าวและเสาเหล็กกล่อง 1½ x 1½ นิ้ว โครงท่อน้ำสีขาว

ตัวหนังสือเขียนหรือแกะด้วยสติกเกอร์สีขาว

กรณีวงเงินงบประมาณก่อสร้างไม่เกิน 1 แสนบาท

| โครงการก่อสร้างของเทศบาลตำบลเมืองชุม | |
|--------------------------------------|----------------------------|
| ชื่อโครงการ..... | |
| ปริมาณงาน..... | |
| วันเริ่มสัญญา.....สิ้นสุด..... | |
| ผู้รับจ้าง..... | |
| งบประมาณ..... | |
| ผู้ควบคุมงาน..... | 1)..... |
| | 2)..... |
| | 3)..... |
| | 4)..... |
| | 5)..... |
| | คณะกรรมการตรวจการจ้าง..... |

พื้นผิวไม้อัด หรือพิมพ์ด้วยโพลีเอสเตอร์ ขนาด 1.00 x 1.00 เมตร

ตัวหนังสือเขียนหรือพิมพ์สีขาว