พระราชกฤษฎีกา

กำหนดเขตที่ดินที่จะเวนคืน
ในพื้นที่บางส่วนในท้องที่อำเภอเด่นชัย อำเภอสูงเม่น
อำเภอเมืองแพร่ อำเภอหนองม่วงไข่ อำเภอสอง จังหวัดแพร่
อำเภองาว จังหวัดลำปาง อำเภอเมืองพะเยา อำเภอดอกคำใต้ อำเภอภูกามยาว
จังหวัดพะเยา และอำเภอป่าแดด อำเภอเทิง อำเภอเมืองเชียงราย อำเภอเวียงชัย
อำเภอเวียงเชียงรุ้ง อำเภอดอยหลวง อำเภอเชียงของ จังหวัดเชียงราย
เพื่อดำเนินโครงการก่อสร้างทางรถไฟ
สายเด่นชัย - เชียงราย - เชียงของ
พ.ศ. ๒๕๖๔

พระบาทสมเด็จพระปรเมนทรรามาธิบดีศรีสินทรมหาวชิราลงกรณ พระวชิรเกล้าเจ้าอยู่หัว

ให้ไว้ ณ วันที่ ๒๕ พฤษภาคม พ.ศ. ๒๕๖๔
เป็นปีที่ ๖ ในรัชกาลปัจจุบัน

พระบาทสมเด็จพระปรเมนทรรามาธิบดีศรีสินทรมหาวชิราลงกรณ พระวชิรเกล้าเจ้าอยู่หัว มีพระบรมราชโองการโปรดเกล้าฯ ให้ประกาศว่า

โดยที่เป็นการสมควรกำหนดเขตที่ดินที่จะเวนคืน ในท้องที่ตำบลเด่นชัย ตำบลปงป่าหวาย อำเภอเด่นชัย ตำบลน้ำชำ ตำบลสูงเม่น ตำบลพระหลวง ตำบลดอนมูล ตำบลสบสาย ตำบลร่องกาศ อำเภอสูงเม่น ตำบลนาจักร ตำบลกาญจนา ตำบลเหมืองหม้อ ตำบลทุ่งกวาว ตำบลทุ่งโฮ้ง ตำบลแม่หล่าย ตำบลแม่คำมี อำเภอเมืองแพร่ ตำบลแม่คำมี ตำบลหนองม่วงไข่ อำเภอหนองม่วงไข่

ตำบลหัวเมือง ตำบลแดนชุมพล ตำบลทุ่งน้าว ตำบลบ้านหนุน ตำบลห้วยหม้าย ตำบลบ้านกลาง อำเภอสอง จังหวัดแพร่ ตำบลแม่ตีบ ตำบลหลวงใต้ ตำบลบ้านแหง ตำบลหลวงเหนือ ตำบลนาแก ตำบลปงเตา ตำบลบ้านร้อง อำเภองาว จังหวัดลำปาง ตำบลแม่กา ตำบลจำป่าหวาย ตำบลแม่ต๋ำ ตำบลท่าวังทอง อำเภอเมืองพะเยา ตำบลดอกคำใต้ ตำบลสว่างอารมณ์ ตำบลห้วยลาน อำเภอดอกคำใต้ ตำบลแม่อิง ตำบลดงเจน ตำบลห้วยแก้ว อำเภอภูกามยาว จังหวัดพะเยา และตำบลสันมะค่า ตำบลป่าแดด ตำบลโรงช้าง ตำบลป่าแงะ อำเภอป่าแดด ตำบลเชียงเคี่ยน อำเภอเทิง ตำบลดอยลาน ตำบลห้วยสัก ตำบลท่าสาย ตำบลรอบเวียง อำเภอเมืองเชียงราย ตำบลเวียงชัย ตำบลเวียงเหนือ ตำบลเมืองชุม อำเภอเวียงชัย ตำบลทุ่งก่อ ตำบลป่าซาง อำเภอเวียงเชียงรุ้ง ตำบลโชคชัย อำเภอดอยหลวง ตำบลห้วยซ้อ ตำบลศรีดอนชัย ตำบลสถาน ตำบลเวียง อำเภอเชียงของ จังหวัดเชียงราย เพื่อสร้างทางรถไฟ และทางและสะพานข้ามทางรถไฟ ตามโครงการก่อสร้างทางรถไฟสายเด่นชัย - เชียงราย - เชียงของ

อาศัยอำนาจตามความในมาตรา ๑๗๕ ของรัฐธรรมนูญแห่งราชอาณาจักรไทย มาตรา ๘ วรรคหนึ่ง แห่งพระราชบัญญัติว่าด้วยการเวนคืนและการได้มาซึ่งอสังหาริมทรัพย์ พ.ศ. ๒๕๖๒ และมาตรา ๓๗ ทวิ แห่งพระราชบัญญัติการรถไฟแห่งประเทศไทย พ.ศ. ๒๔๙๔ ซึ่งแก้ไขเพิ่มเติมโดยพระราชบัญญัติการรถไฟแห่งประเทศไทย (ฉบับที่ ๕) พ.ศ. ๒๕๓๐ จึงทรงพระกรุณาโปรดเกล้าฯ ให้ตราพระราชกฤษฎีกาขึ้นไว้ ดังต่อไปนี้

มาตรา ๑ พระราชกฤษฎีกานี้เรียกว่า “พระราชกฤษฎีกากำหนดเขตที่ดินที่จะเวนคืนในพื้นที่บางส่วนในท้องที่อำเภอเด่นชัย อำเภอสูงเม่น อำเภอเมืองแพร่ อำเภอหนองม่วงไข่ อำเภอสอง จังหวัดแพร่ อำเภองาว จังหวัดลำปาง อำเภอเมืองพะเยา อำเภอดอกคำใต้ อำเภอภูกามยาว จังหวัดพะเยา และอำเภอป่าแดด อำเภอเทิง อำเภอเมืองเชียงราย อำเภอเวียงชัย อำเภอเวียงเชียงรุ้ง อำเภอดอยหลวง อำเภอเชียงของ จังหวัดเชียงราย เพื่อดำเนินโครงการก่อสร้างทางรถไฟสายเด่นชัย - เชียงราย - เชียงของ พ.ศ. ๒๕๖๔”

มาตรา ๒ พระราชกฤษฎีกานี้ให้ใช้บังคับตั้งแต่วันถัดจากวันประกาศในราชกิจจานุเบกษาเป็นต้นไป

มาตรา ๓ เขตที่ดินที่จะเวนคืนตามพระราชกฤษฎีกานี้ ซึ่งมีวัตถุประสงค์เพื่อใช้ในการสร้างทางรถไฟ มีดังต่อไปนี้

(๑) ในท้องที่ตำบลเด่นชัย ตำบลปงป่าหวาย อำเภอเด่นชัย ตำบลน้ำชำ ตำบลสูงเม่น ตำบลพระหลวง ตำบลสบสาย ตำบลร่องกาศ อำเภอสูงเม่น และตำบลนาจักร ตำบลกาญจนา อำเภอเมืองแพร่ จังหวัดแพร่ มีส่วนแคบที่สุดสองร้อยเมตร และส่วนกว้างที่สุดสามร้อยเมตร ทั้งนี้ ภายในแนวเขตตามแผนที่ท้ายพระราชกฤษฎีกาหมายเลข ๑/๔๓

(๒) ในท้องที่ตำบลเหมืองหม้อ ตำบลทุ่งกวาว ตำบลทุ่งโฮ้ง ตำบลแม่หล่าย ตำบลแม่คำมี อำเภอเมืองแพร่ ตำบลแม่คำมี ตำบลหนองม่วงไข่ อำเภอหนองม่วงไข่ และตำบลหัวเมือง อำเภอสอง จังหวัดแพร่ มีส่วนแคบที่สุดสองร้อยเมตร และส่วนกว้างที่สุดสี่ร้อยเมตร ทั้งนี้ ภายในแนวเขตตามแผนที่ท้ายพระราชกฤษฎีกาหมายเลข ๒/๔๓

(๓) ในท้องที่ตำบลหัวเมือง ตำบลแดนชุมพล ตำบลทุ่งน้าว ตำบลบ้านหนุน ตำบลห้วยหม้าย และตำบลบ้านกลาง อำเภอสอง จังหวัดแพร่ มีส่วนแคบที่สุดสองร้อยเมตร และส่วนกว้างที่สุดสองร้อยห้าสิบเมตร ทั้งนี้ ภายในแนวเขตตามแผนที่ท้ายพระราชกฤษฎีกาหมายเลข ๓/๔๓

(๔) ในท้องที่ตำบลบ้านกลาง อำเภอสอง จังหวัดแพร่ และตำบลแม่ตีบ อำเภองาว จังหวัดลำปาง มีส่วนแคบที่สุดสองร้อยเมตร และส่วนกว้างที่สุดสองร้อยห้าสิบเมตร ทั้งนี้ ภายในแนวเขตตามแผนที่ท้ายพระราชกฤษฎีกาหมายเลข ๔/๔๓

(๕) ในท้องที่ตำบลแม่ตีบ ตำบลหลวงใต้ ตำบลบ้านแหง ตำบลหลวงเหนือ ตำบลนาแก ตำบลปงเตา และตำบลบ้านร้อง อำเภองาว จังหวัดลำปาง มีส่วนแคบที่สุดสองร้อยเมตร และส่วนกว้างที่สุดสองร้อยห้าสิบเมตร ทั้งนี้ ภายในแนวเขตตามแผนที่ท้ายพระราชกฤษฎีกาหมายเลข ๕/๔๓

(๖) ในท้องที่ตำบลบ้านร้อง อำเภองาว จังหวัดลำปาง และตำบลแม่กา ตำบลจำป่าหวาย อำเภอเมืองพะเยา จังหวัดพะเยา มีส่วนแคบที่สุดสองร้อยเมตร และส่วนกว้างที่สุดสองร้อยห้าสิบเมตร ทั้งนี้ ภายในแนวเขตตามแผนที่ท้ายพระราชกฤษฎีกาหมายเลข ๖/๔๓

(๗) ในท้องที่ตำบลแม่กา ตำบลจำป่าหวาย ตำบลท่าวังทอง อำเภอเมืองพะเยา ตำบลดอกคำใต้ ตำบลสว่างอารมณ์ อำเภอดอกคำใต้ และตำบลแม่อิง ตำบลดงเจน ตำบลห้วยแก้ว อำเภอภูกามยาว จังหวัดพะเยา มีส่วนแคบที่สุดสองร้อยเมตร และส่วนกว้างที่สุดสามร้อยเมตร ทั้งนี้ ภายในแนวเขตตามแผนที่ท้ายพระราชกฤษฎีกาหมายเลข ๗/๔๓

(๘) ในท้องที่ตำบลห้วยแก้ว อำเภอภูกามยาว ตำบลห้วยลาน อำเภอดอกคำใต้ จังหวัดพะเยา และตำบลสันมะค่า ตำบลป่าแดด อำเภอป่าแดด จังหวัดเชียงราย มีส่วนแคบที่สุดสองร้อยเมตร และส่วนกว้างที่สุดสองร้อยห้าสิบเมตร ทั้งนี้ ภายในแนวเขตตามแผนที่ท้ายพระราชกฤษฎีกาหมายเลข ๘/๔๓

(๙) ในท้องที่ตำบลป่าแดด ตำบลโรงช้าง ตำบลป่าแงะ อำเภอป่าแดด และตำบลเชียงเคี่ยน อำเภอเทิง ตำบลดอยลาน อำเภอเมืองเชียงราย จังหวัดเชียงราย มีส่วนแคบที่สุดสองร้อยเมตร และส่วนกว้างที่สุดสามร้อยเมตร ทั้งนี้ ภายในแนวเขตตามแผนที่ท้ายพระราชกฤษฎีกาหมายเลข ๙/๔๓

(๑๐) ในท้องที่ตำบลดอยลาน ตำบลห้วยสัก และตำบลท่าสาย อำเภอเมืองเชียงราย จังหวัดเชียงราย มีส่วนแคบที่สุดสองร้อยเมตร และส่วนกว้างที่สุดสองร้อยห้าสิบเมตร ทั้งนี้ ภายในแนวเขตตามแผนที่ท้ายพระราชกฤษฎีกาหมายเลข ๑๐/๔๓

(๑๑) ในท้องที่ตำบลท่าสาย ตำบลรอบเวียง อำเภอเมืองเชียงราย ตำบลเวียงชัย ตำบลเวียงเหนือ ตำบลเมืองชุม อำเภอเวียงชัย และตำบลทุ่งก่อ อำเภอเวียงเชียงรุ้ง จังหวัดเชียงราย มีส่วนแคบที่สุดสองร้อยเมตร และส่วนกว้างที่สุดสามร้อยเมตร ทั้งนี้ ภายในแนวเขตตามแผนที่ท้ายพระราชกฤษฎีกาหมายเลข ๑๑/๔๓

(๑๒) ในท้องที่ตำบลทุ่งก่อ ตำบลป่าซาง อำเภอเวียงเชียงรุ้ง และตำบลโชคชัย อำเภอดอยหลวง จังหวัดเชียงราย มีส่วนแคบที่สุดสองร้อยเมตร และส่วนกว้างที่สุดสามร้อยเมตร ทั้งนี้ ภายในแนวเขตตามแผนที่ท้ายพระราชกฤษฎีกาหมายเลข ๑๒/๔๓

(๑๓) ในท้องที่ตำบลโชคชัย อำเภอดอยหลวง และตำบลห้วยซ้อ อำเภอเชียงของ จังหวัดเชียงราย มีส่วนแคบที่สุดสองร้อยเมตร และส่วนกว้างที่สุดสองร้อยห้าสิบเมตร ทั้งนี้ ภายในแนวเขตตามแผนที่ท้ายพระราชกฤษฎีกาหมายเลข ๑๓/๔๓

(๑๔) ในท้องที่ตำบลห้วยซ้อ ตำบลศรีดอนชัย ตำบลสถาน และตำบลเวียง อำเภอเชียงของ จังหวัดเชียงราย มีส่วนแคบที่สุดสองร้อยเมตร และส่วนกว้างที่สุดสามร้อยเมตร ทั้งนี้ ภายในแนวเขตตามแผนที่ท้ายพระราชกฤษฎีกาหมายเลข ๑๔/๔๓

มาตรา ๔ เขตที่ดินที่จะเวนคืนตามพระราชกฤษฎีกานี้ ซึ่งมีวัตถุประสงค์เพื่อใช้ในการสร้างทางและสะพานข้ามทางรถไฟ มีดังต่อไปนี้

(๑) ในท้องที่ตำบลปงป่าหวาย อำเภอเด่นชัย จังหวัดแพร่ มีส่วนกว้างหนึ่งร้อยเมตร ทั้งนี้ ภายในแนวเขตตามแผนที่ท้ายพระราชกฤษฎีกาหมายเลข ๑๕/๔๓

(๒) ในท้องที่ตำบลน้ำซำ อำเภอสูงเม่น จังหวัดแพร่ มีส่วนกว้างหนึ่งร้อยเมตร ทั้งนี้ ภายในแนวเขตตามแผนที่ท้ายพระราชกฤษฎีกาหมายเลข ๑๖/๔๓

(๓) ในท้องที่ตำบลพระหลวง ตำบลดอนมูล ตำบลสบสาย และตำบลร่องกาศ อำเภอสูงเม่น จังหวัดแพร่ มีส่วนแคบที่สุดหนึ่งร้อยเมตร และส่วนกว้างที่สุดสามร้อยเมตร ทั้งนี้ ภายในแนวเขตตามแผนที่ท้ายพระราชกฤษฎีกาหมายเลข ๑๗/๔๓

(๔) ในท้องที่ตำบลแม่หล่าย อำเภอเมืองแพร่ จังหวัดแพร่ มีส่วนกว้างหนึ่งร้อยเมตร ทั้งนี้ ภายในแนวเขตตามแผนที่ท้ายพระราชกฤษฎีกาหมายเลข ๑๘/๔๓

(๕) ในท้องที่ตำบลหนองม่วงไข่ อำเภอหนองม่วงไข่ จังหวัดแพร่ มีส่วนกว้างหนึ่งร้อยเมตร ทั้งนี้ ภายในแนวเขตตามแผนที่ท้ายพระราชกฤษฎีกาหมายเลข ๑๙/๔๓

(๖) ในท้องที่ตำบลหัวเมือง และตำบลแดนชุมพล อำเภอสอง จังหวัดแพร่ มีส่วนกว้างหนึ่งร้อยเมตร ทั้งนี้ ภายในแนวเขตตามแผนที่ท้ายพระราชกฤษฎีกาหมายเลข ๒๐/๔๓

(๗) ในท้องที่ตำบลทุ่งน้าว อำเภอสอง จังหวัดแพร่ มีส่วนกว้างหนึ่งร้อยเมตร ทั้งนี้ ภายในแนวเขตตามแผนที่ท้ายพระราชกฤษฎีกาหมายเลข ๒๑/๔๓

(๘) ในท้องที่ตำบลห้วยหม้าย อำเภอสอง จังหวัดแพร่ มีส่วนกว้างหนึ่งร้อยเมตร ทั้งนี้ ภายในแนวเขตตามแผนที่ท้ายพระราชกฤษฎีกาหมายเลข ๒๒/๔๓

(๙) ในท้องที่ตำบลห้วยหม้าย และตำบลบ้านหนุน อำเภอสอง จังหวัดแพร่ มีส่วนกว้างหนึ่งร้อยเมตร ทั้งนี้ ภายในแนวเขตตามแผนที่ท้ายพระราชกฤษฎีกาหมายเลข ๒๓/๔๓

(๑๐) ในท้องที่ตำบลแม่ตีบ อำเภองาว จังหวัดลำปาง มีส่วนกว้างหนึ่งร้อยเมตร ทั้งนี้ ภายในแนวเขตตามแผนที่ท้ายพระราชกฤษฎีกาหมายเลข ๒๔/๔๓

(๑๑) ในท้องที่ตำบลหลวงใต้ ตำบลบ้านแหง และตำบลหลวงเหนือ อำเภองาว จังหวัดลำปาง มีส่วนกว้างหนึ่งร้อยเมตร ทั้งนี้ ภายในแนวเขตตามแผนที่ท้ายพระราชกฤษฎีกาหมายเลข ๒๕/๔๓

(๑๒) ในท้องที่ตำบลบ้านแหง และตำบลหลวงเหนือ อำเภองาว จังหวัดลำปาง มีส่วนกว้างหนึ่งร้อยเมตร ทั้งนี้ ภายในแนวเขตตามแผนที่ท้ายพระราชกฤษฎีกาหมายเลข ๒๖/๔๓

(๑๓) ในท้องที่ตำบลปงเตา อำเภองาว จังหวัดลำปาง มีส่วนกว้างหนึ่งร้อยเมตร ทั้งนี้ ภายในแนวเขตตามแผนที่ท้ายพระราชกฤษฎีกาหมายเลข ๒๗/๔๓

(๑๔) ในท้องที่ตำบลปงเตา อำเภองาว จังหวัดลำปาง มีส่วนกว้างหนึ่งร้อยเมตร ทั้งนี้ ภายในแนวเขตตามแผนที่ท้ายพระราชกฤษฎีกาหมายเลข ๒๘/๔๓

(๑๕) ในท้องที่ตำบลแม่กา อำเภอเมืองพะเยา จังหวัดพะเยา มีส่วนกว้างหนึ่งร้อยเมตร ทั้งนี้ ภายในแนวเขตตามแผนที่ท้ายพระราชกฤษฎีกาหมายเลข ๒๙/๔๓

(๑๖) ในท้องที่ตำบลแม่ต๋ำ ตำบลจำป่าหวาย อำเภอเมืองพะเยา และตำบลดอกคำใต้ อำเภอดอกคำใต้ จังหวัดพะเยา มีส่วนกว้างหนึ่งร้อยห้าสิบเมตร ทั้งนี้ ภายในแนวเขตตามแผนที่ท้ายพระราชกฤษฎีกาหมายเลข ๓๐/๔๓

(๑๗) ในท้องที่ตำบลห้วยลาน อำเภอดอกคำใต้ จังหวัดพะเยา มีส่วนกว้างหนึ่งร้อยเมตร ทั้งนี้ ภายในแนวเขตตามแผนที่ท้ายพระราชกฤษฎีกาหมายเลข ๓๑/๔๓

(๑๘) ในท้องที่ตำบลโรงช้าง และตำบลป่าแดด อำเภอป่าแดด จังหวัดเชียงราย มีส่วนกว้างหนึ่งร้อยเมตร ทั้งนี้ ภายในแนวเขตตามแผนที่ท้ายพระราชกฤษฎีกาหมายเลข ๓๒/๔๓

(๑๙) ในท้องที่ตำบลป่าแงะ อำเภอป่าแดด จังหวัดเชียงราย มีส่วนกว้างหนึ่งร้อยเมตร ทั้งนี้ ภายในแนวเขตตามแผนที่ท้ายพระราชกฤษฎีกาหมายเลข ๓๓/๔๓

(๒๐) ในท้องที่ตำบลดอยลาน อำเภอเมืองเชียงราย จังหวัดเชียงราย มีส่วนกว้างหนึ่งร้อยเมตร ทั้งนี้ ภายในแนวเขตตามแผนที่ท้ายพระราชกฤษฎีกาหมายเลข ๓๔/๔๓

(๒๑) ในท้องที่ตำบลห้วยสัก อำเภอเมืองเชียงราย จังหวัดเชียงราย มีส่วนกว้างหนึ่งร้อยเมตร ทั้งนี้ ภายในแนวเขตตามแผนที่ท้ายพระราชกฤษฎีกาหมายเลข ๓๕/๔๓

(๒๒) ในท้องที่ตำบลเวียงชัย อำเภอเวียงชัย จังหวัดเชียงราย มีส่วนกว้างหนึ่งร้อยเมตร ทั้งนี้ ภายในแนวเขตตามแผนที่ท้ายพระราชกฤษฎีกาหมายเลข ๓๖/๔๓

(๒๓) ในท้องที่ตำบลทุ่งก่อ อำเภอเวียงเชียงรุ้ง จังหวัดเชียงราย มีส่วนกว้างหนึ่งร้อยเมตร ทั้งนี้ ภายในแนวเขตตามแผนที่ท้ายพระราชกฤษฎีกาหมายเลข ๓๗/๔๓ และหมายเลข ๓๘/๔๓

(๒๔) ในท้องที่ตำบลป่าซาง อำเภอเวียงเชียงรุ้ง จังหวัดเชียงราย มีส่วนกว้างหนึ่งร้อยเมตร ทั้งนี้ ภายในแนวเขตตามแผนที่ท้ายพระราชกฤษฎีกาหมายเลข ๓๙/๔๓

(๒๕) ในท้องที่ตำบลโชคชัย อำเภอดอยหลวง จังหวัดเชียงราย มีส่วนกว้างหนึ่งร้อยเมตร ทั้งนี้ ภายในแนวเขตตามแผนที่ท้ายพระราชกฤษฎีกาหมายเลข ๔๐/๔๓

(๒๖) ในท้องที่ตำบลห้วยซ้อ อำเภอเชียงของ จังหวัดเชียงราย มีส่วนกว้างหนึ่งร้อยเมตร ทั้งนี้ ภายในแนวเขตตามแผนที่ท้ายพระราชกฤษฎีกาหมายเลข ๔๑/๔๓

(๒๗) ในท้องที่ตำบลศรีดอนชัย อำเภอเชียงของ จังหวัดเชียงราย มีส่วนกว้างหนึ่งร้อยเมตร ทั้งนี้ ภายในแนวเขตตามแผนที่ท้ายพระราชกฤษฎีกาหมายเลข ๔๒/๔๓

(๒๘) ในท้องที่ตำบลเวียง และตำบลสถาน อำเภอเชียงของ จังหวัดเชียงราย มีส่วนกว้างหนึ่งร้อยเมตร ทั้งนี้ ภายในแนวเขตตามแผนที่ท้ายพระราชกฤษฎีกาหมายเลข ๔๓/๔๓

มาตรา ๕ พระราชกฤษฎีกานี้ให้ใช้บังคับได้มีกำหนดสี่ปี

มาตรา ๖ ให้เริ่มต้นเข้าสำรวจที่ดินและอสังหาริมทรัพย์ที่อยู่ภายในแนวเขตที่ดินที่จะเวนคืนตามพระราชกฤษฎีกานี้ภายในเก้าสิบวันนับแต่วันที่พระราชกฤษฎีกานี้ใช้บังคับ

มาตรา ๗ ให้การรถไฟแห่งประเทศไทยเป็นเจ้าหน้าที่ในการเวนคืน

มาตรา ๘ ให้รัฐมนตรีว่าการกระทรวงคมนาคมรักษาการตามพระราชกฤษฎีกานี้

ผู้รับสนองพระบรมราชโองการ
พลเอก ประยุทธ์ จันทร์โอชา
นายกรัฐมนตรี

แผนที่ท้ายพระราชกฤษฎีกากำหนดเขตที่ดินที่จะเวนคืน
ในพื้นที่บางส่วนในท้องที่อำเภอเด่นชัย อำเภอสูงเม่น อำเภอเมืองแพร่ อำเภอหนองม่วงไข่ อำเภอสอง จังหวัดแพร่
อำเภองาว จังหวัดลำปาง อำเภอเมืองพะเยา อำเภอดอกคำใต้ อำเภอภูกามยาว จังหวัดพะเยา และอำเภอป่าแดด
อำเภอเทิง อำเภอเมืองเชียงราย อำเภอเวียงชัย อำเภอเวียงเชียงรุ้ง อำเภอดอยหลวง อำเภอเชียงของ จังหวัดเชียงราย
เพื่อดำเนินโครงการก่อสร้างทางรถไฟสายเด่นชัย – เชียงราย – เชียงของ

พ.ศ. ๒๕๖๔

มาตราส่วน ๑ : ๕๐,๐๐๐

๐ ๑ ๒ ๓ กิโลเมตร

แผนที่หมายเลข ๑/๔๓

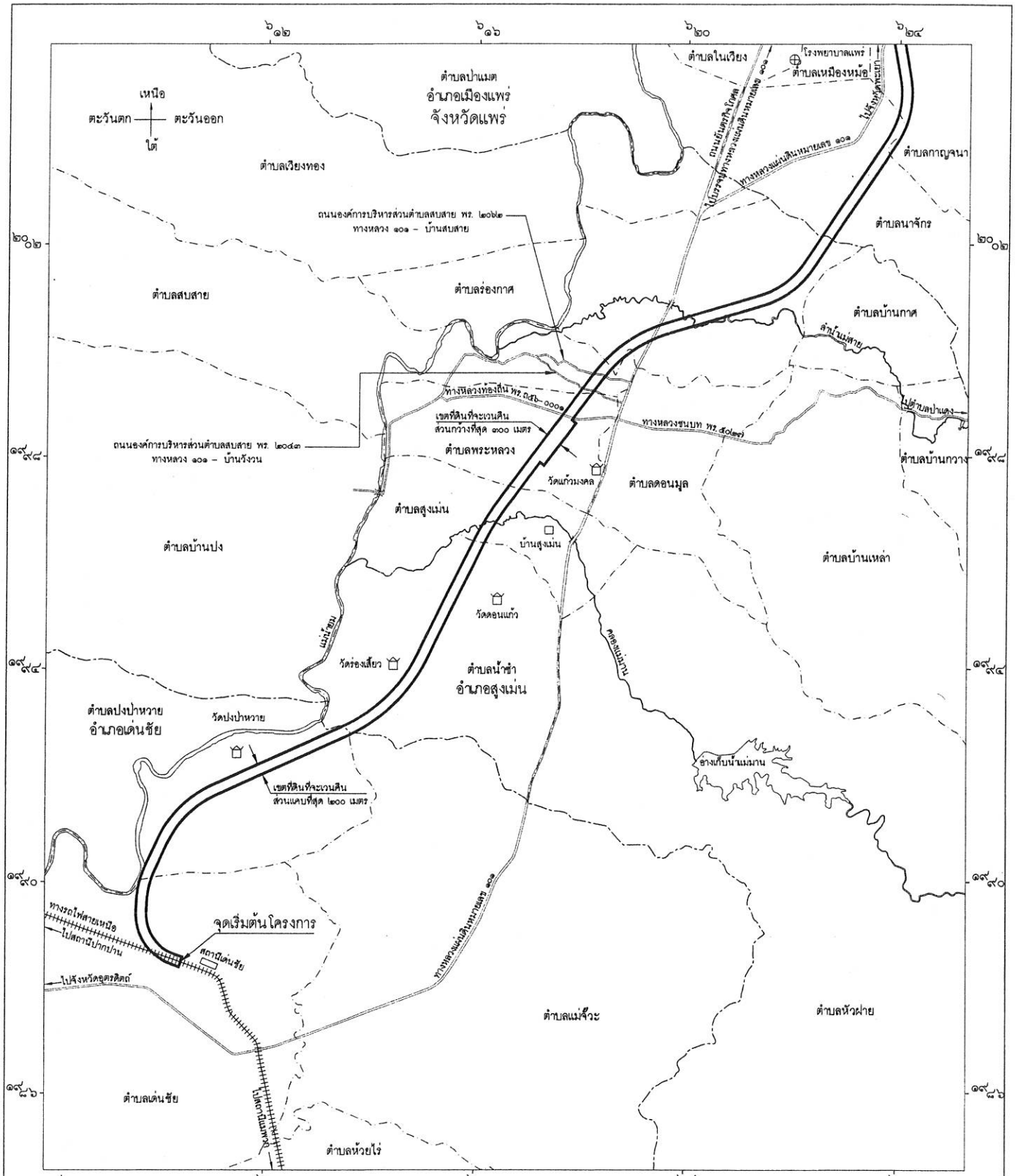

เครื่องหมาย

- แนวเขตที่ดินที่จะเวนคืน
- เขตอำเภอ เขตกิ่งอำเภอ
- เขตตำบล เขตองค์การบริหารส่วนตำบล
- ทางหลวง ถนน ซอย
- ทางรถไฟ
- ละพาน
- แม่น้ำ คลอง ห้วย
- อ่างเก็บน้ำ หนอง บึง
- โรงพยาบาล สถานีอนามัย
- หมู่บ้าน บ้าน
- วัด ศาลาสถาน
- สถานีรถไฟ

(นายสมโชค อินทร์นุรักษ์)
หัวหน้ากองจัดการที่ดิน

(นายสุรณเดช ธุประวิโรจน์)
วิศวกรใหญ่ฝ่ายโครงการพิเศษและก่อสร้าง

(นายนิรุฒ มณีพันธ์)
ผู้ว่าการรถไฟแห่งประเทศไทย

แผนที่ท้ายพระราชกฤษฎีกากำหนดเขตที่ดินที่จะเวนคืน
ในพื้นที่บางส่วนในท้องที่อำเภอเด่นชัย อำเภอสูงเม่น อำเภอเมืองแพร่ อำเภอหนองม่วงไข่ อำเภอสอง จังหวัดแพร่
อำเภองาว จังหวัดลำปาง อำเภอเมืองพะเยา อำเภอดอกคำใต้ อำเภอภูกามยาว จังหวัดพะเยา และอำเภอป่าแดด
อำเภอเทิง อำเภอเมืองเชียงราย อำเภอเวียงชัย อำเภอเวียงเชียงรุ้ง อำเภอดอยหลวง อำเภอเชียงของ จังหวัดเชียงราย
เพื่อดำเนินโครงการก่อสร้างทางรถไฟสายเด่นชัย – เชียงราย – เชียงของ

พ.ศ. ๒๕๖๔

มาตราส่วน ๑ : ๕๐,๐๐๐

๐ ๑ ๒ ๓ กิโลเมตร

แผนที่หมายเลข ๒/๕๑

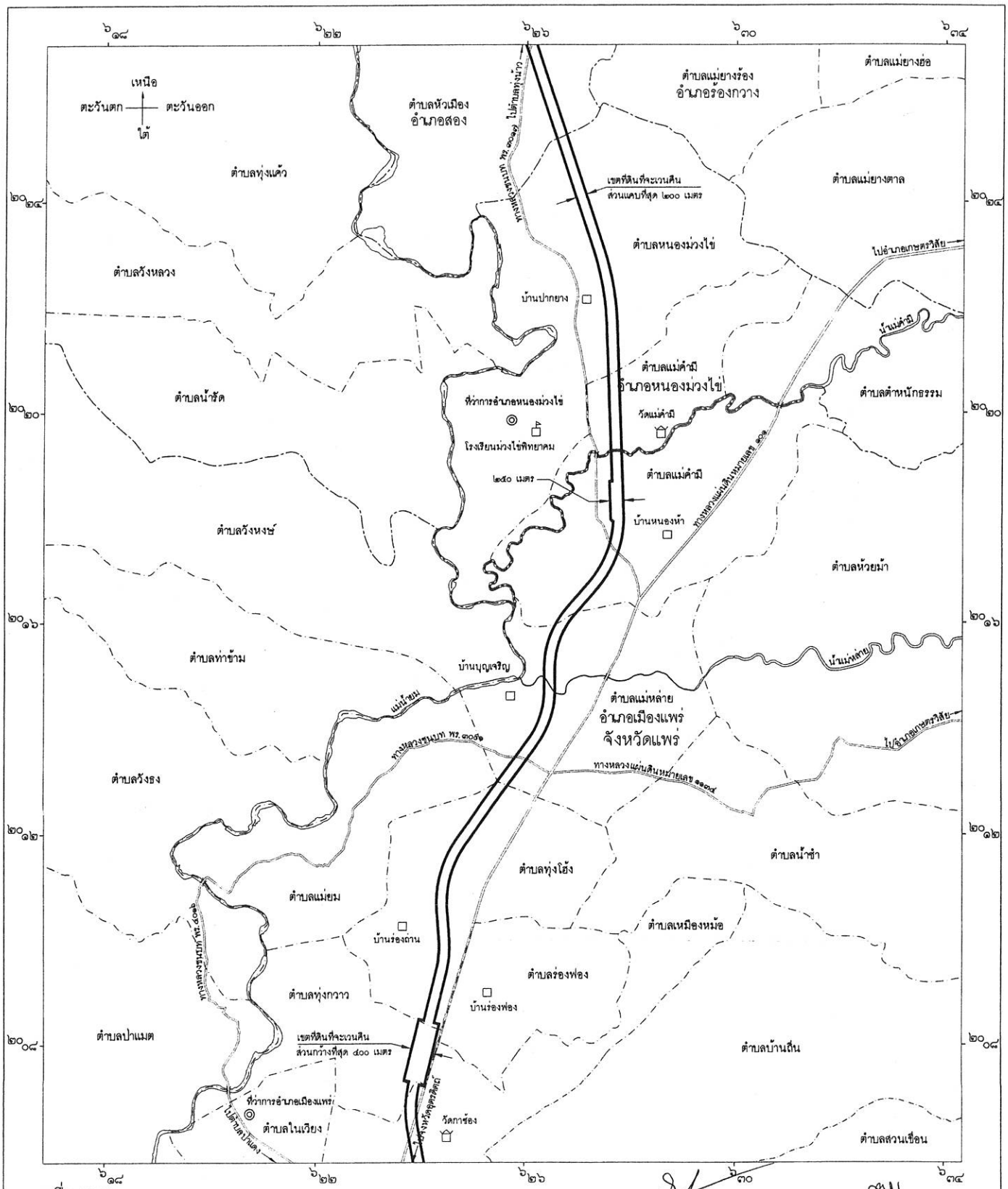

เครื่องหมาย

- แนวเขตที่ดินที่จะเวนคืน
- เขตอำเภอ เขตกิ่งอำเภอ
- เขตตำบล เขตองค์การบริหารส่วนตำบล
- ทางหลวง ถนน ซอย
- ละพาน
- แม่น้ำ คลอง ห้วย
- ที่ว่าการอำเภอ
- หมู่บ้าน บ้าน
- มหาวิทยาลัย วิทยาลัย โรงเรียน
- วัด ศาลเจ้า

(นายสมโชค อินทร์นุรักษ์)
หัวหน้ากองจัดการที่ดิน

(นายสุรณเดช ธุปะวิโรจน์)
วิศวกรใหญ่ฝ่ายโครงการพิเศษและก่อสร้าง

(นายนิรุฒ มณีพันธ์)
ผู้ว่าการรถไฟแห่งประเทศไทย

แผนที่ท้ายพระราชกฤษฎีกากำหนดเขตที่ดินที่จะเวนคืน
ในพื้นที่บางส่วนในท้องที่อำเภอเด่นชัย อำเภอสูงเม่น อำเภอเมืองแพร่ อำเภอหนองม่วงไข่ อำเภอสอง จังหวัดแพร่
อำเภองาว จังหวัดลำปาง อำเภอเมืองพะเยา อำเภอดอกคำใต้ อำเภอภูกามยาว จังหวัดพะเยา และอำเภอป่าแดด
อำเภอเทิง อำเภอเมืองเชียงราย อำเภอเวียงชัย อำเภอเวียงเชียงรุ้ง อำเภอดอยหลวง อำเภอเชียงของ จังหวัดเชียงราย
เพื่อดำเนินโครงการก่อสร้างทางรถไฟสายเด่นชัย – เชียงราย – เชียงของ

พ.ศ. ๒๕๖๔

มาตราส่วน ๑ : ๕๐,๐๐๐

๐ ๑ ๒ ๓ กิโลเมตร

แผนที่หมายเลข ๓/๔๓

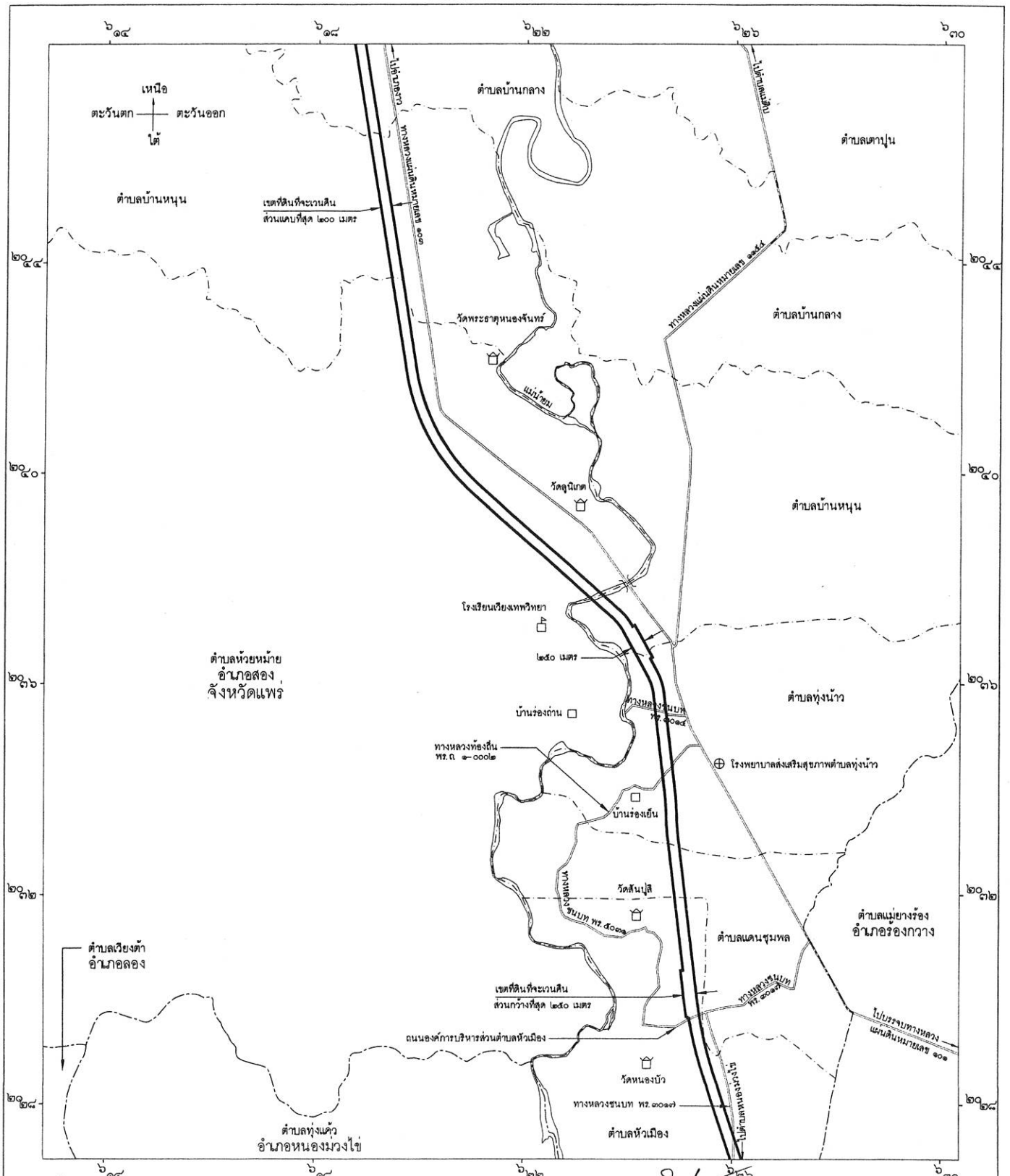

เครื่องหมาย

- แนวเขตที่ดินที่จะเวนคืน
- เขตอำเภอ เขตกิ่งอำเภอ
- เขตตำบล เขตองค์การบริหารส่วนตำบล
- ทางหลวง ถนน ซอย
- ละพาน
- แม่น้ำ คลอง ห้วย
- โรงพยาบาล สถานีอนามัย
- หมู่บ้าน บ้าน
- มหาวิทยาลัย วิทยาลัย โรงเรียน
- วัด ศาลนลถาน

(นายสมโชค อินทร์นุรักษ์)
หัวหน้ากองจัดการที่ดิน

(นายสุรณเดช ธุประวิโรจน์)
วิศวกรใหญ่ฝ่ายโครงการพิเศษและก่อสร้าง

(นายนิรุฒ มณีพันธ์)
ผู้ว่าการรถไฟแห่งประเทศไทย

แผนที่ท้ายพระราชกฤษฎีกากำหนดเขตที่ดินที่จะเวนคืน
ในพื้นที่บางส่วนในท้องที่อำเภอเด่นชัย อำเภอสูงเม่น อำเภอเมืองแพร่ อำเภอหนองม่วงไข่ อำเภอสอง จังหวัดแพร่
อำเภองาว จังหวัดลำปาง อำเภอเมืองพะเยา อำเภอดอกคำใต้ อำเภอภูกามยาว จังหวัดพะเยา และอำเภอป่าแดด
อำเภอเทิง อำเภอเมืองเชียงราย อำเภอเวียงชัย อำเภอเวียงเชียงรุ้ง อำเภอดอยหลวง อำเภอเชียงของ จังหวัดเชียงราย
เพื่อดำเนินโครงการก่อสร้างทางรถไฟสายเด่นชัย – เชียงราย – เชียงของ

พ.ศ. ๒๕๖๔

มาตราส่วน ๑ : ๕๐,๐๐๐

๐ ๑ ๒ ๓ กิโลเมตร

แผนที่หมายเลข ๔/๔๓

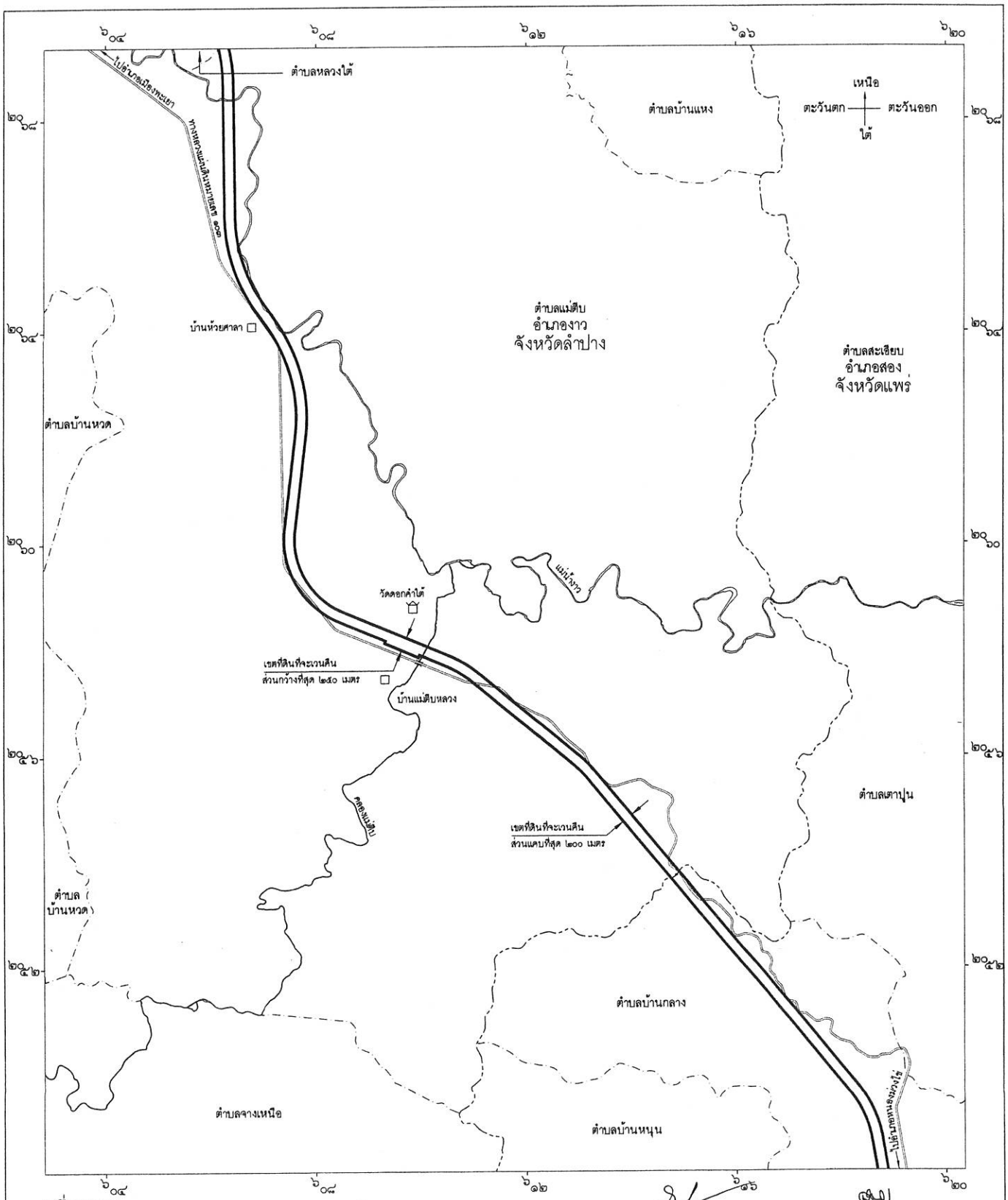

เครื่องหมาย

- แนวเขตที่ดินที่จะเวนคืน
- เขตจังหวัด
- เขตอำเภอ เขตกิ่งอำเภอ
- เขตตำบล เขตองค์การบริหารส่วนตำบล
- ทางหลวง ถนน ซอย
- ละหาน
- แม่น้ำ คลอง ห้วย
- หมู่บ้าน บ้าน
- วัด ศาลนสถาน

(นายสมโชค อินทร์นุรักษ์)
หัวหน้ากองจัดการที่ดิน

(นายสุรณเดช ธุปะวิโรจน์)
วิศวกรใหญ่ฝ่ายโครงการพิเศษและก่อสร้าง

(นายนิรุฒ มณีพันธ์)
ผู้ว่าการรถไฟแห่งประเทศไทย

แผนที่ท้ายพระราชกฤษฎีกากำหนดเขตที่ดินที่จะเวนคืน
ในพื้นที่บางส่วนในท้องที่อำเภอเด่นชัย อำเภอสูงเม่น อำเภอเมืองแพร่ อำเภอหนองม่วงไข่ อำเภอสอง จังหวัดแพร่
อำเภองาว จังหวัดลำปาง อำเภอเมืองพะเยา อำเภอดอกคำใต้ อำเภอภูกามยาว จังหวัดพะเยา และอำเภอป่าแดด
อำเภอเทิง อำเภอเมืองเชียงราย อำเภอเวียงชัย อำเภอเวียงเชียงรุ้ง อำเภอดอยหลวง อำเภอเชียงของ จังหวัดเชียงราย
เพื่อดำเนินโครงการก่อสร้างทางรถไฟสายเด่นชัย – เชียงราย – เชียงของ

พ.ศ. ๒๕๖๔

มาตราส่วน ๑ : ๕๐,๐๐๐

๐ ๑ ๒ ๓ กิโลเมตร

แผนที่หมายเลข ๕/๔๓

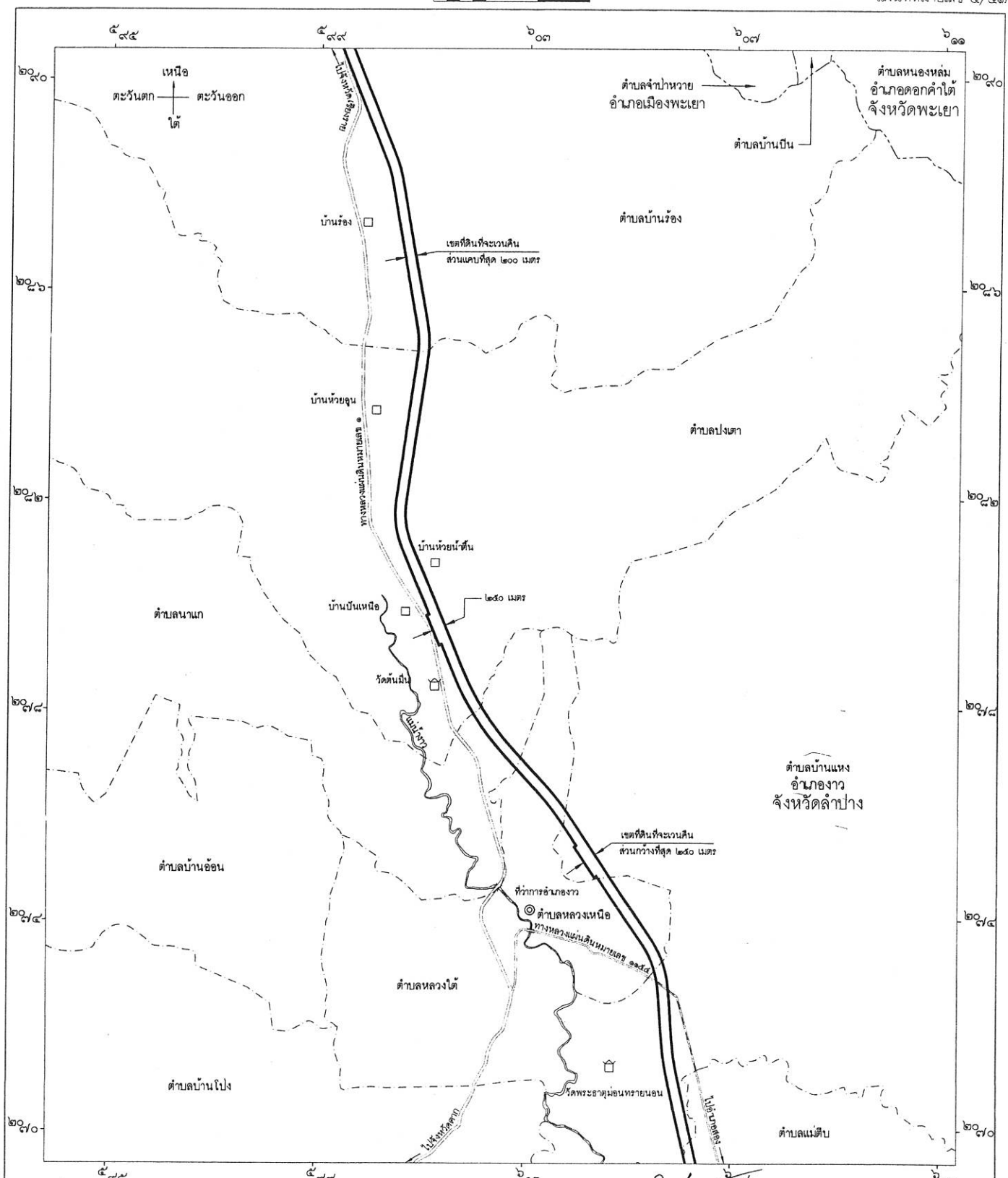

เครื่องหมาย

- แนวเขตที่ดินที่จะเวนคืน
- เขตจังหวัด
- เขตอำเภอ เขตกิ่งอำเภอ
- เขตตำบล เขตองค์การบริหารส่วนตำบล
- ทางหลวง ถนน ซอย
- ละพาน
- แม่น้ำ คลอง ห้วย
- ที่ว่าการอำเภอ
- หมู่บ้าน บ้าน
- วัด ศาลเจ้า สถานที่

(นายสมโชค อินทร์นุรักษ์)
หัวหน้ากองจัดการที่ดิน

(นายสุรณเดช ธูปะวิโรจน์)
วิศวกรใหญ่ฝ่ายโครงการพิเศษและก่อสร้าง

(นายนิรุต. มณีพันธ์)
ผู้ว่าการรถไฟแห่งประเทศไทย

แผนที่ท้ายพระราชกฤษฎีกากำหนดเขตที่ดินที่จะเวนคืน
ในพื้นที่บางส่วนในท้องที่อำเภอเด่นชัย อำเภอสูงเม่น อำเภอเมืองแพร่ อำเภอหนองม่วงไข่ อำเภอสอง จังหวัดแพร่
อำเภองาว จังหวัดลำปาง อำเภอเมืองพะเยา อำเภอดอกคำใต้ อำเภอภูกามยาว จังหวัดพะเยา และอำเภอป่าแดด
อำเภอเทิง อำเภอเมืองเชียงราย อำเภอเวียงชัย อำเภอเวียงเชียงรุ้ง อำเภอดอยหลวง อำเภอเชียงของ จังหวัดเชียงราย
เพื่อดำเนินโครงการก่อสร้างทางรถไฟสายเด่นชัย – เชียงราย – เชียงของ

พ.ศ. ๒๕๖๔

มาตราส่วน ๑ : ๕๐,๐๐๐

๐ ๑ ๒ ๓ กิโลเมตร

แผนที่หมายเลข ๖/๔๓

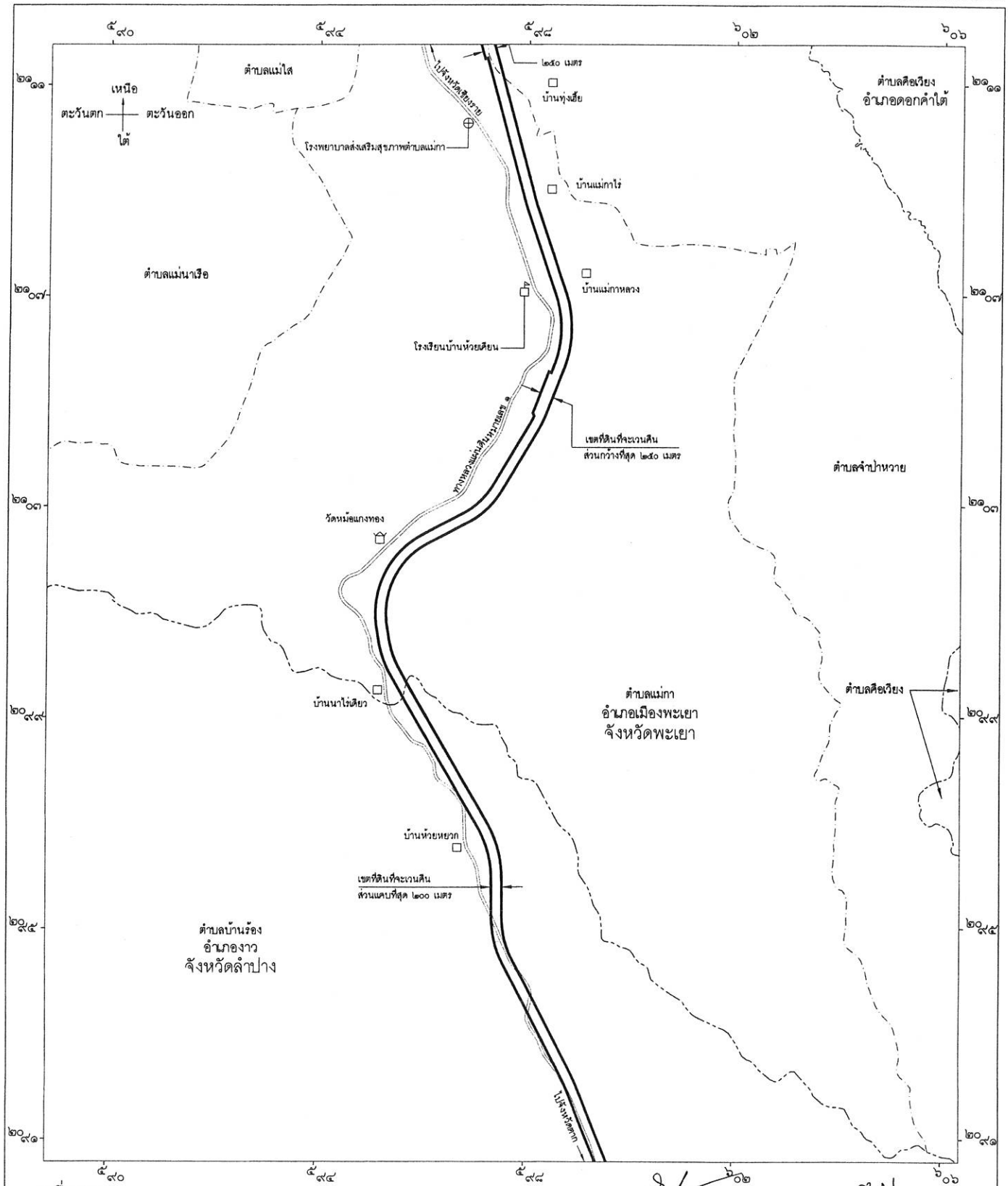

เครื่องหมาย

- แนวเขตที่ดินที่จะเวนคืน
- เขตจังหวัด
- เขตอำเภอ เขตกิ่งอำเภอ
- เขตตำบล เขตองค์การบริหารส่วนตำบล
- ทางหลวง ถนน ซอย
- โรงพยาบาล สถานีอนามัย
- หมู่บ้าน บ้าน
- มหาวิทยาลัย วิทยาลัย โรงเรียน
- วัด สาสนสถาน

(นายสมโชค อินทรนุรักษ์)
หัวหน้ากองจัดการที่ดิน

(นายสุรณเดช ธูปะวิโรจน์)
วิศวกรใหญ่ฝ่ายโครงการพิเศษและก่อสร้าง

(นายนิรุฒ มณีพันธ์)
ผู้ว่าการรถไฟแห่งประเทศไทย

แผนที่ท้ายพระราชกฤษฎีกากำหนดเขตที่ดินที่จะเวนคืน
ในพื้นที่บางส่วนในท้องที่อำเภอเด่นชัย อำเภอสูงเม่น อำเภอเมืองแพร่ อำเภอหนองม่วงไข่ อำเภอสอง จังหวัดแพร่
อำเภองาว จังหวัดลำปาง อำเภอเมืองพะเยา อำเภอดอกคำใต้ อำเภอภูกามยาว จังหวัดพะเยา และอำเภอป่าแดด
อำเภอเทิง อำเภอเมืองเชียงราย อำเภอเวียงชัย อำเภอเวียงเชียงรุ้ง อำเภอดอยหลวง อำเภอเชียงของ จังหวัดเชียงราย
เพื่อดำเนินโครงการก่อสร้างทางรถไฟสายเด่นชัย – เชียงราย – เชียงของ

พ.ศ. ๒๕๖๔

มาตราส่วน ๑ : ๕๐,๐๐๐

๐ ๑ ๒ ๓ กิโลเมตร

แผนที่หมายเลข ๗/๔๓

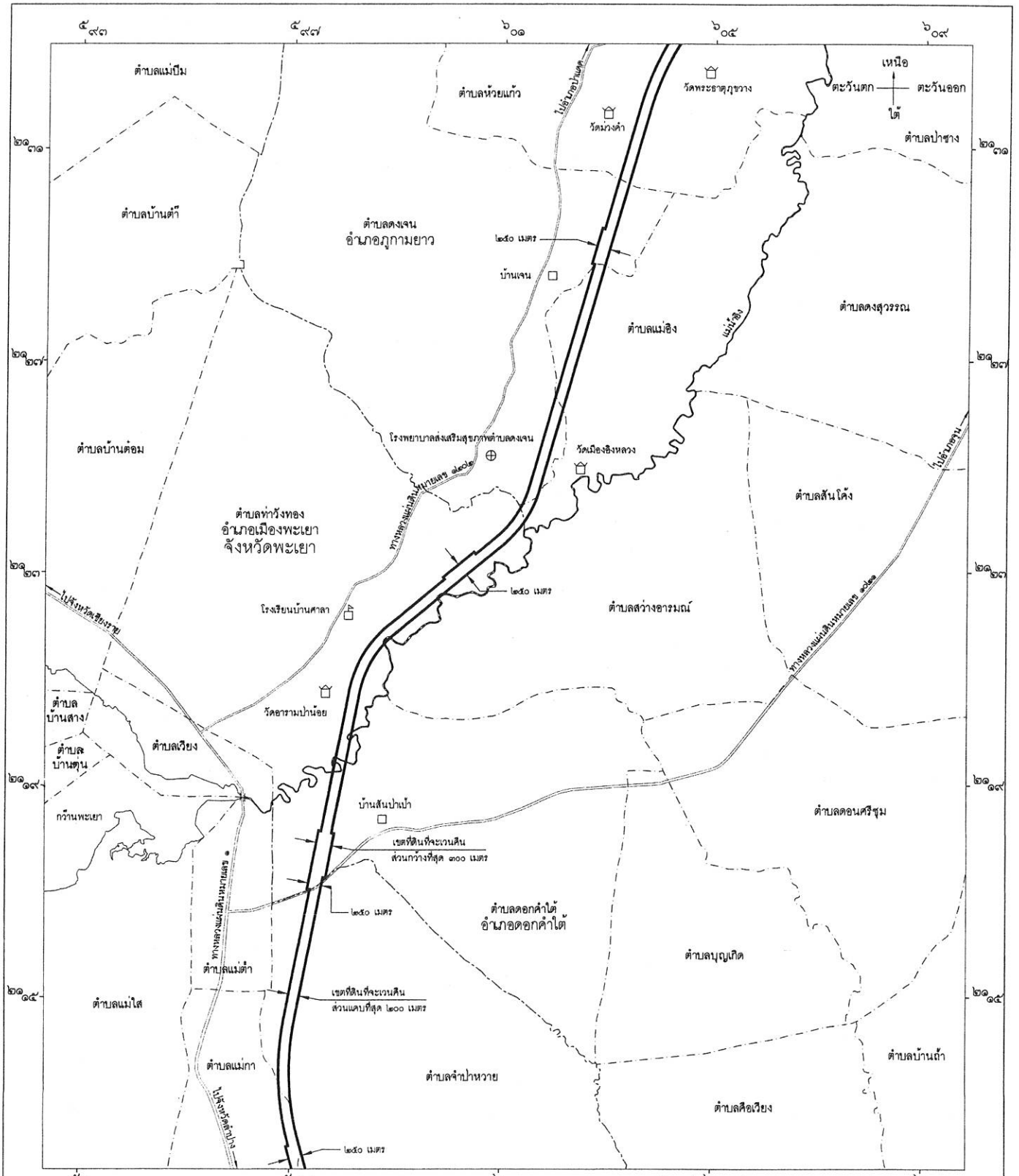

เครื่องหมาย

- แนวเขตที่ดินที่จะเวนคืน
- เขตอำเภอ เขตกิ่งอำเภอ
- เขตตำบล เขตองค์การบริหารส่วนตำบล
- ทางหลวง ถนน ซอย
- สะพาน
- แม่น้ำ คลอง ห้วย
- อ่างเก็บน้ำ หนอง บึง
- โรงพยาบาล สถานีอนามัย
- หมู่บ้าน บ้าน
- มหาวิทยาลัย วิทยาลัย โรงเรียน
- วัด ศาสนสถาน

(นายสมโชค อินทร์นุรักษ์)
หัวหน้ากองจัดการที่ดิน

(นายสุรณเดช ธุปะวิโรจน์)
วิศวกรใหญ่ฝ่ายโครงการพิเศษและก่อสร้าง

(นายนิรุฒ มณีพันธ์)
ผู้ว่าการรถไฟแห่งประเทศไทย

แผนที่ท้ายพระราชกฤษฎีกากำหนดเขตที่ดินที่จะเวนคืน
ในพื้นที่บางส่วนในท้องที่อำเภอเด่นชัย อำเภอสูงเม่น อำเภอเมืองแพร่ อำเภอหนองม่วงไข่ อำเภอสอง จังหวัดแพร่
อำเภองาว จังหวัดลำปาง อำเภอเมืองพะเยา อำเภอดอกคำใต้ อำเภอภูกามยาว จังหวัดพะเยา และอำเภอป่าแดด
อำเภอเทิง อำเภอเมืองเชียงราย อำเภอเวียงชัย อำเภอเวียงเชียงรุ้ง อำเภอดอยหลวง อำเภอเชียงของ จังหวัดเชียงราย
เพื่อดำเนินโครงการก่อสร้างทางรถไฟสายเด่นชัย – เชียงราย – เชียงของ

พ.ศ. ๒๕๖๔

มาตราส่วน ๑ : ๕๐,๐๐๐

๐ ๑ ๒ ๓ กิโลเมตร

แผนที่หมายเลข ๘/๔๓

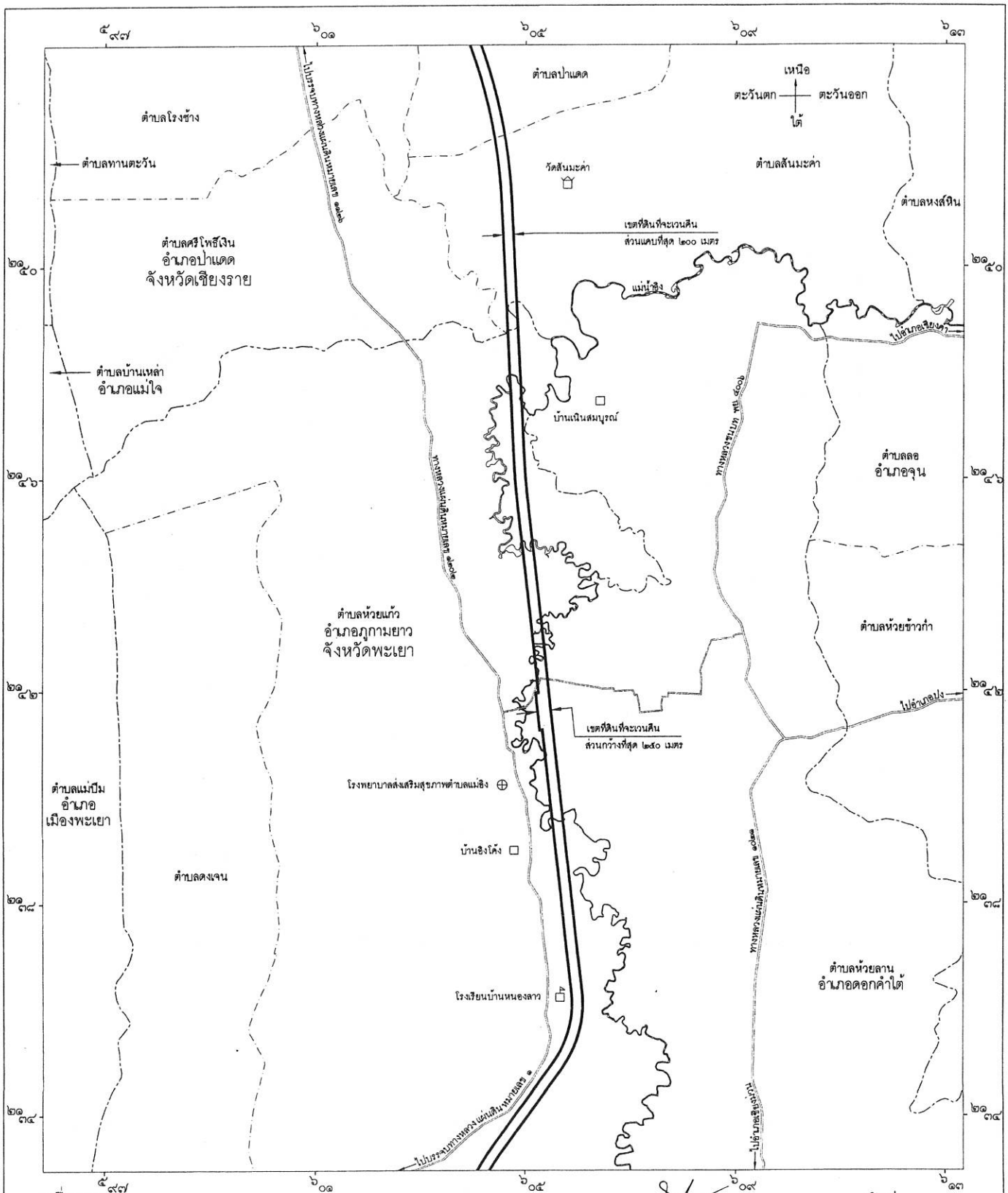

เครื่องหมาย

- แนวเขตที่ดินที่จะเวนคืน
- เขตจังหวัด
- เขตอำเภอ เขตกิ่งอำเภอ
- เขตตำบล เขตองค์การบริหารส่วนตำบล
- ทางหลวง ถนน ซอย
- ละพาน
- แม่น้ำ คลอง ห้วย
- โรงพยาบาล สถานีอนามัย
- หมู่บ้าน บ้าน
- มหาวิทยาลัย วิทยาลัย โรงเรียน
- วัด ศาสนสถาน

(นายสมโชค อินทร์นุรักษ์)
หัวหน้ากองจัดการที่ดิน

(นายสุรณเดช ธุปะวิโรจน์)
วิศวกรใหญ่ฝ่ายโครงการพิเศษและก่อสร้าง

(นายนิรุฒ มณีพันธ์)
ผู้ว่าการรถไฟแห่งประเทศไทย

แผนที่ท้ายพระราชกฤษฎีกากำหนดเขตที่ดินที่จะเวนคืน
ในพื้นที่บางส่วนในท้องที่อำเภอเด่นชัย อำเภอสูงเม่น อำเภอเมืองแพร่ อำเภอหนองม่วงไข่ อำเภอสอง จังหวัดแพร่
อำเภองาว จังหวัดลำปาง อำเภอเมืองพะเยา อำเภอดอกคำใต้ อำเภอภูกามยาว จังหวัดพะเยา และอำเภอป่าแดด
อำเภอเทิง อำเภอเมืองเชียงราย อำเภอเวียงชัย อำเภอเวียงเชียงรุ้ง อำเภอดอยหลวง อำเภอเชียงของ จังหวัดเชียงราย
เพื่อดำเนินโครงการก่อสร้างทางรถไฟสายเด่นชัย – เชียงราย – เชียงของ

พ.ศ. ๒๕๖๔

มาตราส่วน ๑ : ๕๐,๐๐๐

๐ ๑ ๒ ๓ กิโลเมตร

แผนที่หมายเลข ๕/๔๓

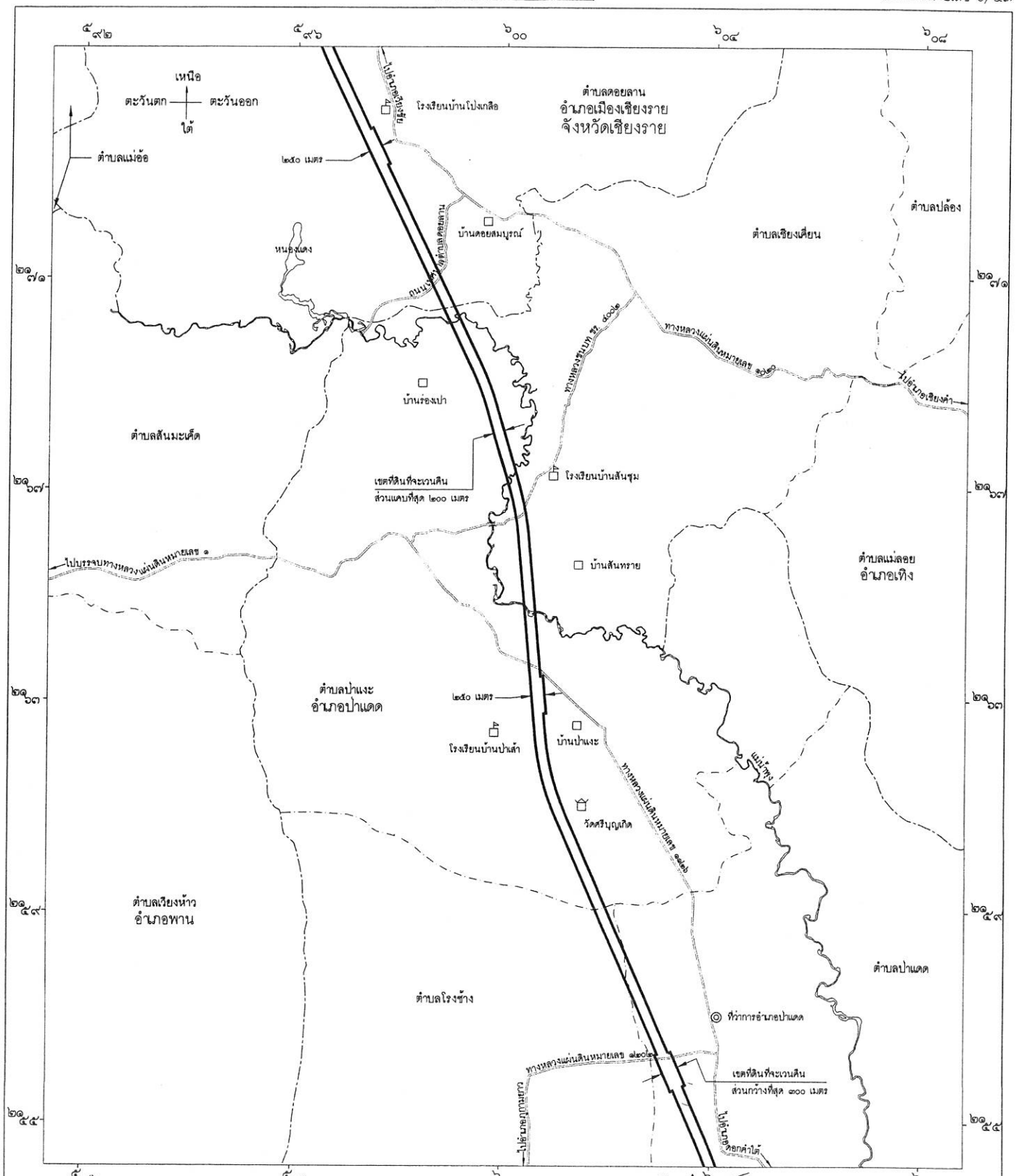

เครื่องหมาย

- แนวเขตที่ดินที่จะเวนคืน
- เขตอำเภอ เขตกิ่งอำเภอ
- เขตตำบล เขตองค์การบริหารส่วนตำบล
- ทางหลวง ถนน ซอย
- สะพาน
- แม่น้ำ คลอง ห้วย
- อ่างเก็บน้ำ หนอง บึง
- ที่ว่าการอำเภอ
- หมู่บ้าน บ้าน
- มหาวิทยาลัย วิทยาลัย โรงเรียน
- วัด ศาลเจ้า

(นายสมโชค อินทร์นุรักษ์)
หัวหน้ากองจัดการที่ดิน

(นายสุรณเดช ธุปะวิโรจน์)
วิศวกรใหญ่ฝ่ายโครงการพิเศษและก่อสร้าง

(นายนิรุฒ มณีพันธ์)
ผู้ว่าการรถไฟแห่งประเทศไทย

แผนที่ท้ายพระราชกฤษฎีกากำหนดเขตที่ดินที่จะเวนคืน
ในพื้นที่บางส่วนในท้องที่อำเภอเด่นชัย อำเภอสูงเม่น อำเภอเมืองแพร่ อำเภอหนองม่วงไข่ อำเภอสอง จังหวัดแพร่
อำเภองาว จังหวัดลำปาง อำเภอเมืองพะเยา อำเภอดอกคำใต้ อำเภอภูกามยาว จังหวัดพะเยา และอำเภอป่าแดด
อำเภอเทิง อำเภอเมืองเชียงราย อำเภอเวียงชัย อำเภอเวียงเชียงรุ้ง อำเภอดอยหลวง อำเภอเชียงของ จังหวัดเชียงราย
เพื่อดำเนินโครงการก่อสร้างทางรถไฟสายเด่นชัย – เชียงราย – เชียงของ

พ.ศ. ๒๕๖๔

มาตราส่วน ๑ : ๕๐,๐๐๐

๐ ๑ ๒ ๓ กิโลเมตร

แผนที่หมายเลข ๑๐/๔๓

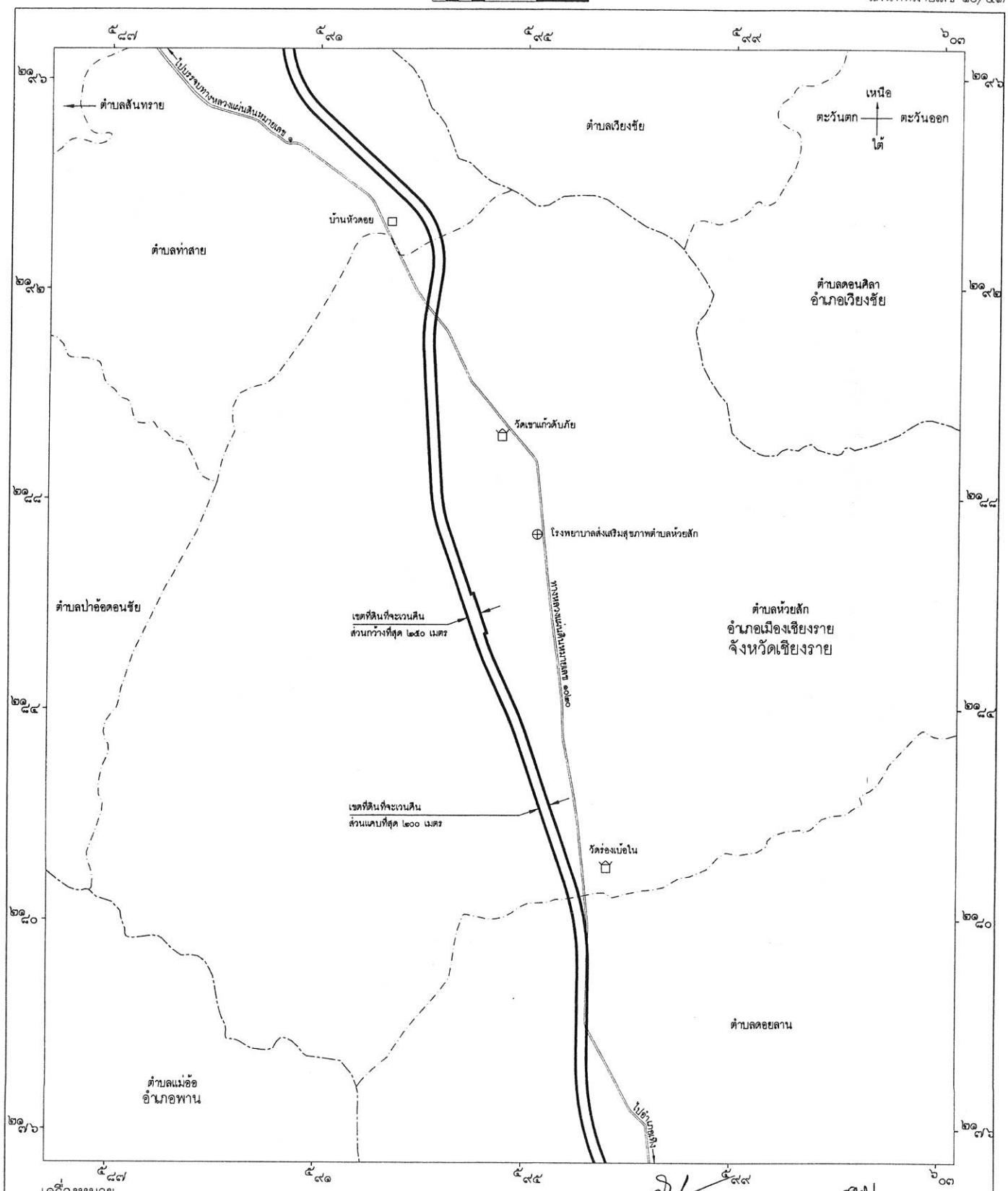

เครื่องหมาย

- แนวเขตที่ดินที่จะเวนคืน
- เขตอำเภอ เขตกิ่งอำเภอ
- เขตตำบล เขตองค์การบริหารส่วนตำบล
- ทางหลวง ถนน ซอย
- โรงพยาบาล สถานีอนามัย
- หมู่บ้าน บ้าน
- วัด ศาลเจ้า

(นายสมโชค อินทร์นุรักษ์)
หัวหน้ากองจัดการที่ดิน

(นายสุรณเดช ธูปะวิโรจน์)
วิศวกรใหญ่ฝ่ายโครงการพิเศษและก่อสร้าง

(นายนิรุฒ มณีพันธ์)
ผู้ว่าการรถไฟแห่งประเทศไทย

แผนที่ท้ายพระราชกฤษฎีกากำหนดเขตที่ดินที่จะเวนคืน
ในพื้นที่บางส่วนในท้องที่อำเภอเด่นชัย อำเภอสูงเม่น อำเภอเมืองแพร่ อำเภอหนองม่วงไข่ อำเภอสอง จังหวัดแพร่
อำเภองาว จังหวัดลำปาง อำเภอเมืองพะเยา อำเภอดอกคำใต้ อำเภอภูกามยาว จังหวัดพะเยา และอำเภอป่าแดด
อำเภอเทิง อำเภอเมืองเชียงราย อำเภอเวียงชัย อำเภอเวียงเชียงรุ้ง อำเภอดอยหลวง อำเภอเชียงของ จังหวัดเชียงราย
เพื่อดำเนินโครงการก่อสร้างทางรถไฟสายเด่นชัย – เชียงราย – เชียงของ

พ.ศ. ๒๕๖๔

มาตราส่วน ๑ : ๕๐,๐๐๐

๐ ๑ ๒ ๓ กิโลเมตร

แผนที่หมายเลข ๑๑/๔๓

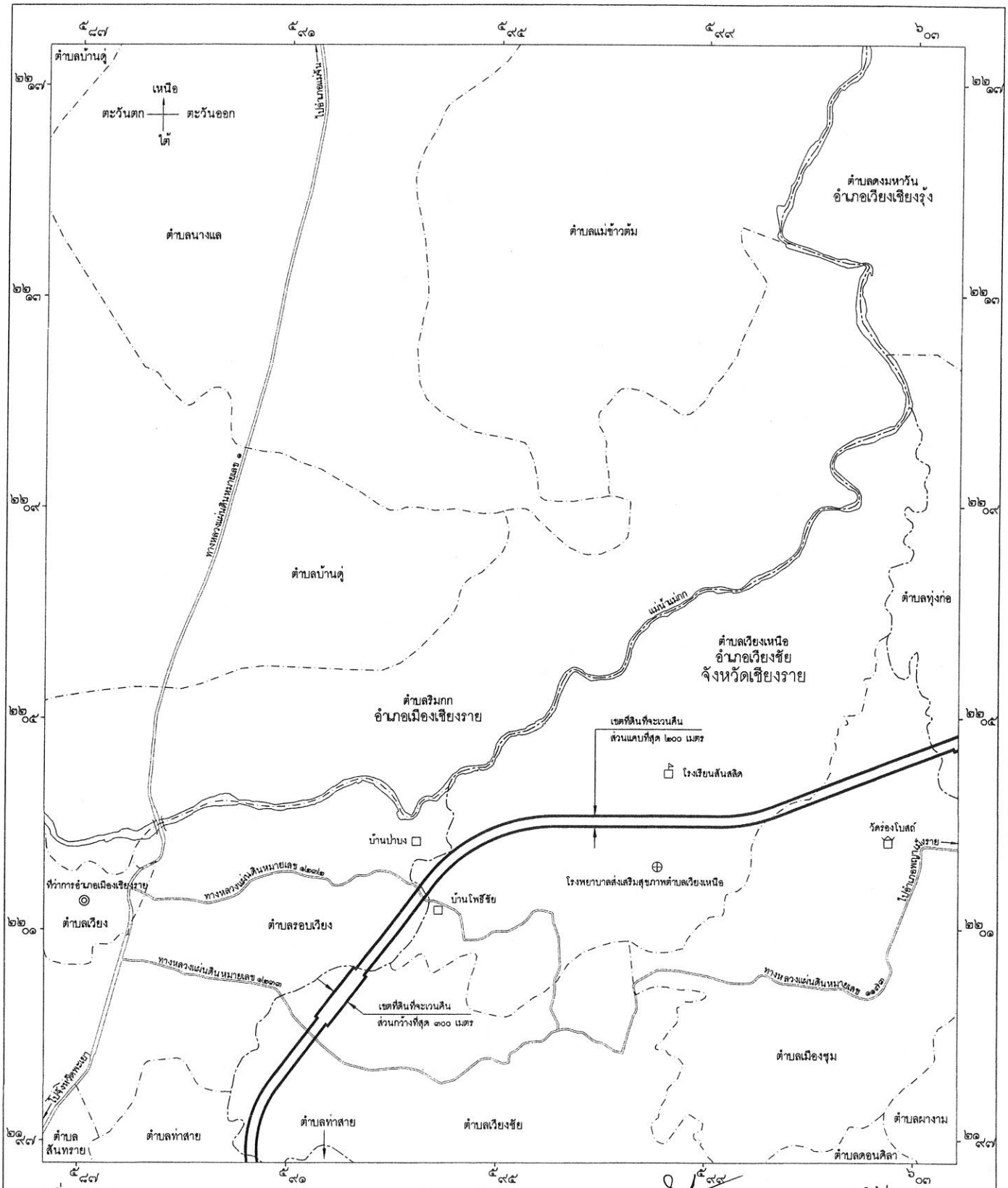

เครื่องหมาย

- แนวเขตที่ดินที่จะเวนคืน
- เขตอำเภอ เขตกิ่งอำเภอ
- เขตตำบล เขตองค์การบริหารส่วนตำบล
- ทางหลวง ถนน ซอย
- ละพาน
- แม่น้ำ คลอง ห้วย
- ที่ว่าการอำเภอ
- โรงพยาบาล สถานีอนามัย
- หมู่บ้าน บ้าน
- มหาวิทยาลัย วิทยาลัย โรงเรียน
- วัด ศาลเจ้า

(นายสมโชค อินทร์นุรักษ์)
หัวหน้ากองจัดการที่ดิน

(นายสุรณเดช ธุประวิโรจน์)
วิศวกรใหญ่ฝ่ายโครงการพิเศษและก่อสร้าง

(นายนิรุฒ มณีพันธ์)
ผู้ว่าการรถไฟแห่งประเทศไทย

แผนที่ท้ายพระราชกฤษฎีกากำหนดเขตที่ดินที่จะเวนคืน
ในพื้นที่บางส่วนในท้องที่อำเภอเด่นชัย อำเภอสูงเม่น อำเภอเมืองแพร่ อำเภอหนองม่วงไข่ อำเภอสอง จังหวัดแพร่
อำเภองาว จังหวัดลำปาง อำเภอเมืองพะเยา อำเภอดอกคำใต้ อำเภอภูกามยาว จังหวัดพะเยา และอำเภอป่าแดด
อำเภอเทิง อำเภอเมืองเชียงราย อำเภอเวียงชัย อำเภอเวียงเชียงรุ้ง อำเภอดอยหลวง อำเภอเชียงของ จังหวัดเชียงราย
เพื่อดำเนินโครงการก่อสร้างทางรถไฟสายเด่นชัย – เชียงราย – เชียงของ

พ.ศ. ๒๕๖๔

มาตราส่วน ๑ : ๕๐,๐๐๐

๐ ๑ ๒ ๓ กิโลเมตร

แผนที่หมายเลข ๑๒/๔๓

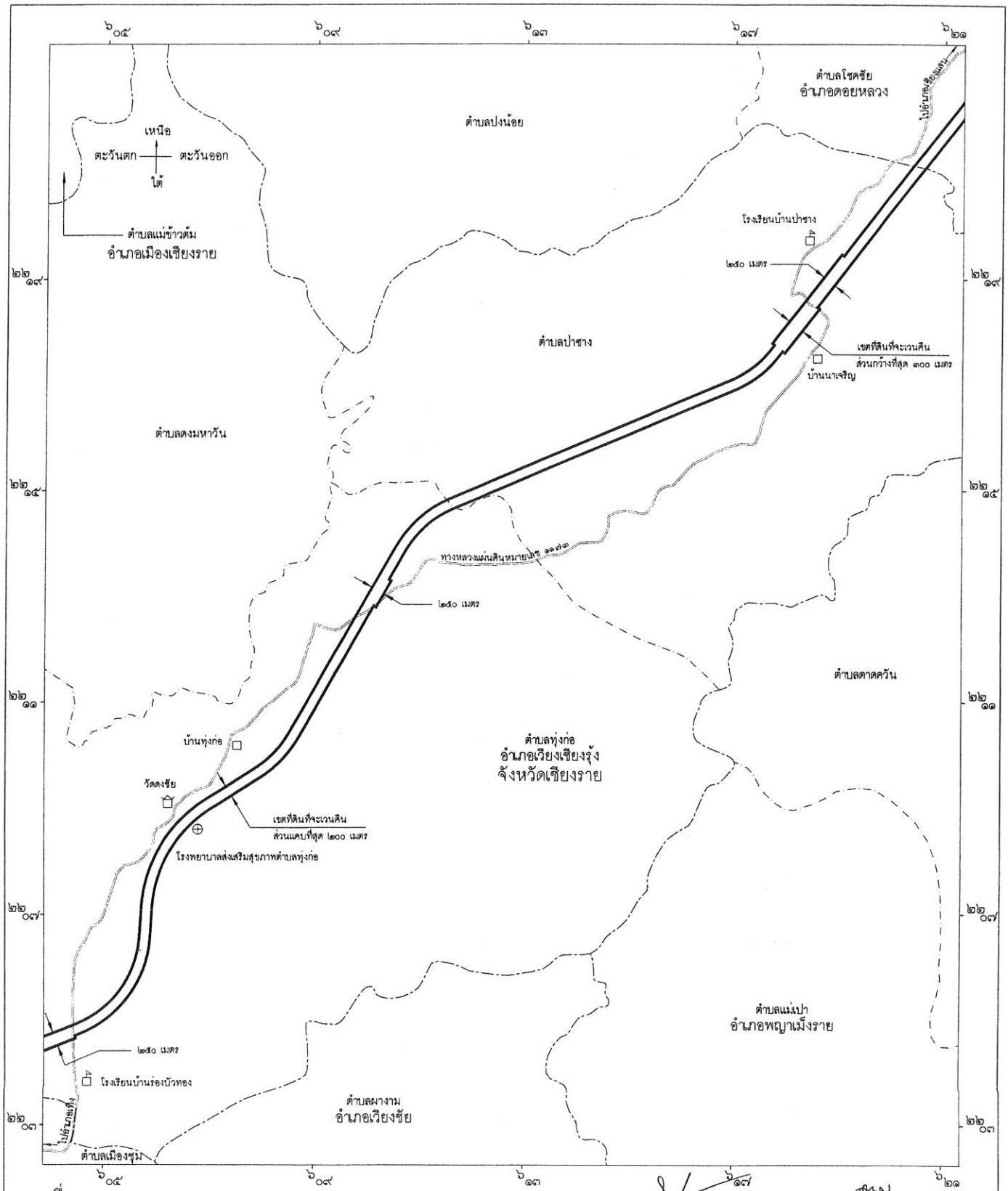

เครื่องหมาย

- แนวเขตที่ดินที่จะเวนคืน
- เขตอำเภอ เขตกิ่งอำเภอ
- เขตตำบล เขตองค์การบริหารส่วนตำบล
- ทางหลวง ถนน ซอย
- ⊕ โรงพยาบาล สถานีอนามัย
- □ หมู่บ้าน บ้าน
- มหาวิทยาลัย วิทยาลัย โรงเรียน
- วัด ศาลนสถาน

(นายสมโชค อินทร์นุรักษ์)
หัวหน้ากองจัดการที่ดิน

(นายสุรณเดช ธุปะวิโรจน์)
วิศวกรใหญ่ฝ่ายโครงการพิเศษและก่อสร้าง

(นายนิรุฒ มณีพันธ์)
ผู้ว่าการรถไฟแห่งประเทศไทย

แผนที่ท้ายพระราชกฤษฎีกากำหนดเขตที่ดินที่จะเวนคืน
ในพื้นที่บางส่วนในท้องที่อำเภอเด่นชัย อำเภอสูงเม่น อำเภอเมืองแพร่ อำเภอหนองม่วงไข่ อำเภอสอง จังหวัดแพร่
อำเภองาว จังหวัดลำปาง อำเภอเมืองพะเยา อำเภอดอกคำใต้ อำเภอภูกามยาว จังหวัดพะเยา และอำเภอป่าแดด
อำเภอเทิง อำเภอเมืองเชียงราย อำเภอเวียงชัย อำเภอเวียงเชียงรุ้ง อำเภอดอยหลวง อำเภอเชียงของ จังหวัดเชียงราย
เพื่อดำเนินโครงการก่อสร้างทางรถไฟสายเด่นชัย – เชียงราย – เชียงของ

พ.ศ. ๒๕๖๔

มาตราส่วน ๑ : ๕๐,๐๐๐

๐ ๑ ๒ ๓ กิโลเมตร

แผนที่หมายเลข ๑๑/๔๑

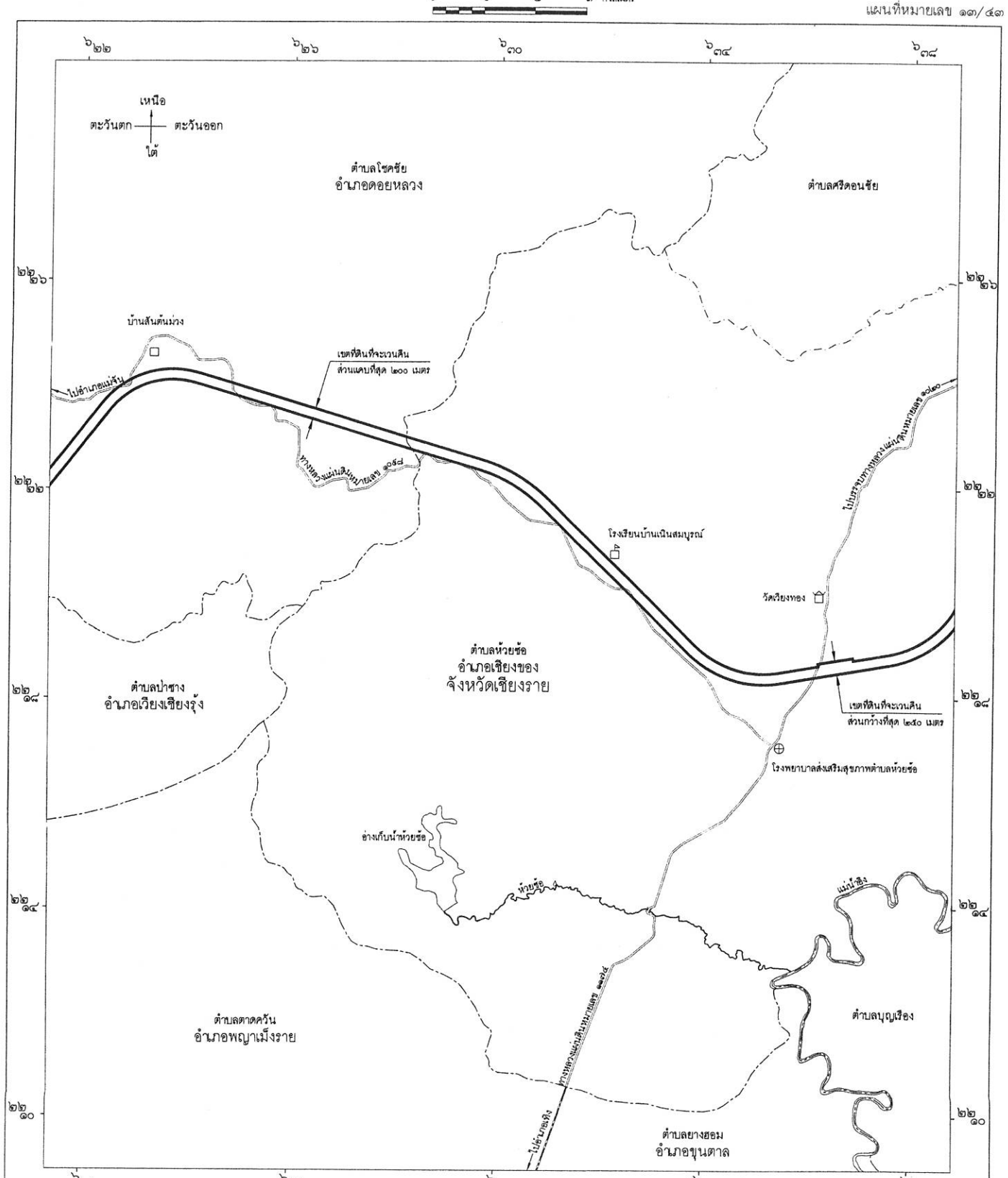

เครื่องหมาย

- แนวเขตที่ดินที่จะเวนคืน
- เขตอำเภอ เขตกิ่งอำเภอ
- เขตตำบล เขตองค์การบริหารส่วนตำบล
- ทางหลวง ถนน ซอย
- ละพาน
- แม่น้ำ คลอง ห้วย
- อ่างเก็บน้ำ หนอง บึง
- โรงพยาบาล สถานีอนามัย
- หมู่บ้าน บ้าน
- มหาวิทยาลัย วิทยาลัย โรงเรียน
- วัด ศาลนสถาน

(นายสมโชค ชินทรนุรักษ์)
หัวหน้ากองจัดการที่ดิน

(นายสุรณเดช ธูปะวิโรจน์)
วิศวกรใหญ่ฝ่ายโครงการพิเศษและก่อสร้าง

(นายนิรุฒ มณีพันธ์)
ผู้ว่าการรถไฟแห่งประเทศไทย

แผนที่ท้ายพระราชกฤษฎีกากำหนดเขตที่ดินที่จะเวนคืน
ในพื้นที่บางส่วนในท้องที่อำเภอเด่นชัย อำเภอสูงเม่น อำเภอเมืองแพร่ อำเภอหนองม่วงไข่ อำเภอสอง จังหวัดแพร่
อำเภองาว จังหวัดลำปาง อำเภอเมืองพะเยา อำเภอดอกคำใต้ อำเภอภูกามยาว จังหวัดพะเยา และอำเภอป่าแดด
อำเภอเทิง อำเภอเมืองเชียงราย อำเภอเวียงชัย อำเภอเวียงเชียงรุ้ง อำเภอดอยหลวง อำเภอเชียงของ จังหวัดเชียงราย
เพื่อดำเนินโครงการก่อสร้างทางรถไฟสายเด่นชัย – เชียงราย – เชียงของ

พ.ศ. ๒๕๖๔

มาตราส่วน ๑ : ๕๐,๐๐๐

๐ ๑ ๒ ๓ กิโลเมตร

แผนที่หมายเลข ๑๔/๔๓

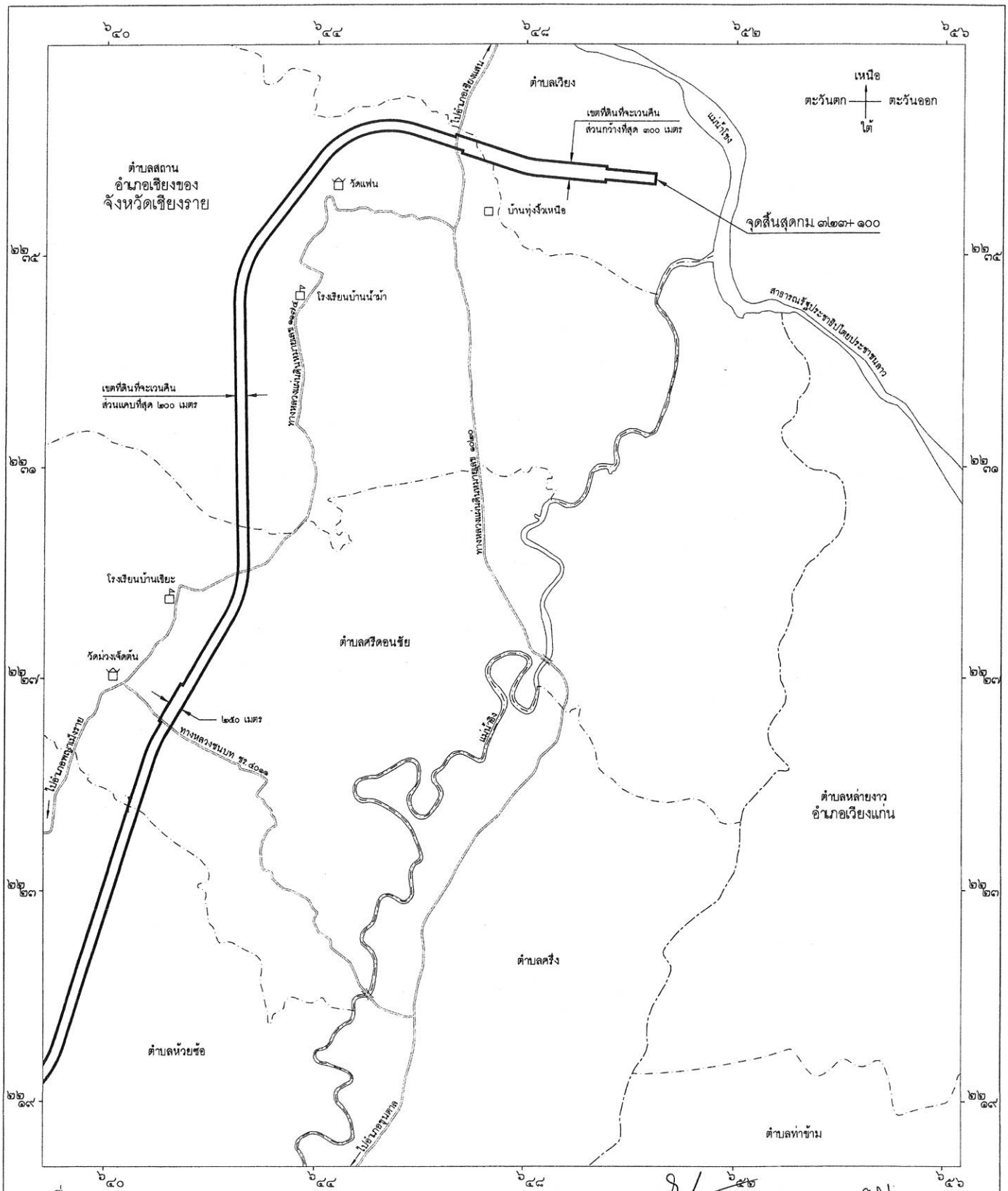

เครื่องหมาย

- แนวเขตที่ดินที่จะเวนคืน
- เขตอำเภอ เขตกิ่งอำเภอ
- เขตตำบล เขตองค์การบริหารส่วนตำบล
- ทางหลวง ถนน ซอย
- สะพาน
- แม่น้ำ คลอง ห้วย
- หมู่บ้าน บ้าน
- มหาวิทยาลัย วิทยาลัย โรงเรียน
- วัด ศาลนสถาน

(นายสมโชค อินทร์นุรักษ์)
หัวหน้ากองคดีการที่ดิน

(นายสุรณเดช ธุประวิโรจน์)
วิศวกรใหญ่ฝ่ายโครงการพิเศษและก่อสร้าง

(นายนิรุฒ มณีพันธ์)
ผู้ว่าการรถไฟแห่งประเทศไทย

แผนที่ท้ายพระราชกฤษฎีกากำหนดเขตที่ดินที่จะเวนคืน
ในพื้นที่บางส่วนในท้องที่อำเภอเด่นชัย อำเภอสูงเม่น อำเภอเมืองแพร่ อำเภอหนองม่วงไข่ อำเภอสอง จังหวัดแพร่
อำเภองาว จังหวัดลำปาง อำเภอเมืองพะเยา อำเภอดอกคำใต้ อำเภอภูกามยาว จังหวัดพะเยา และอำเภอป่าแดด
อำเภอเทิง อำเภอเมืองเชียงราย อำเภอเวียงชัย อำเภอเวียงเชียงรุ้ง อำเภอดอยหลวง อำเภอเชียงของ จังหวัดเชียงราย
เพื่อดำเนินโครงการก่อสร้างทางรถไฟสายเด่นชัย – เชียงราย – เชียงของ

พ.ศ. ๒๕๖๔

มาตราส่วน ๑ : ๒๕,๐๐๐

๐ ๐.๒๕ ๐.๕ ๐.๗๕ ๑ กิโลเมตร

แผนที่หมายเลข ๑๕/๔๓

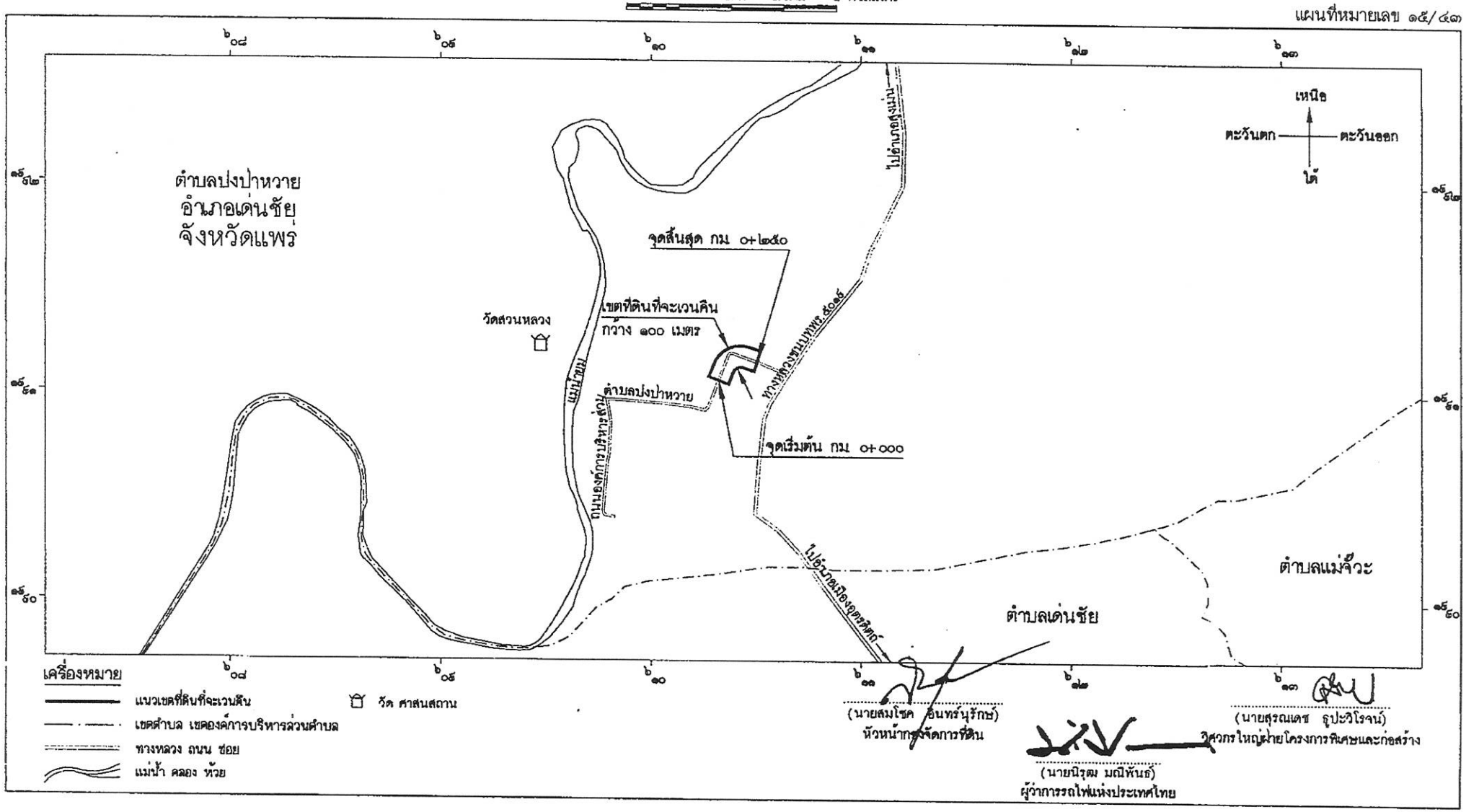

(นายสมโชค อินทร์นุรักษ์)
หัวหน้ากองจัดการที่ดิน

(นายสุรณเดช ธูปะวิโรจน์)
วิศวกรใหญ่ฝ่ายโครงการพิเศษและก่อสร้าง

(นายปิรุฒ มณีพันธ์)
ผู้ว่าการรถไฟแห่งประเทศไทย

แผนที่ท้ายพระราชกฤษฎีกากำหนดเขตที่ดินที่จะเวนคืน
ในพื้นที่บางส่วนในท้องที่อำเภอเด่นชัย อำเภอสูงเม่น อำเภอเมืองแพร่ อำเภอหนองม่วงไข่ อำเภอสอง จังหวัดแพร่
อำเภองาว จังหวัดลำปาง อำเภอเมืองพะเยา อำเภอดอกคำใต้ อำเภอภูกามยาว จังหวัดพะเยา และอำเภอป่าแดด
อำเภอเทิง อำเภอเมืองเชียงราย อำเภอเวียงชัย อำเภอเวียงเชียงรุ้ง อำเภอดอยหลวง อำเภอเชียงของ จังหวัดเชียงราย
เพื่อดำเนินโครงการก่อสร้างทางรถไฟสายเด่นชัย – เชียงราย – เชียงของ

พ.ศ. ๒๕๖๔

มาตราส่วน ๑ : ๒๕,๐๐๐

๐ ๐.๒๕ ๐.๕ ๐.๗๕ ๑ กิโลเมตร

แผนที่หมายเลข ๑๖/๔๓

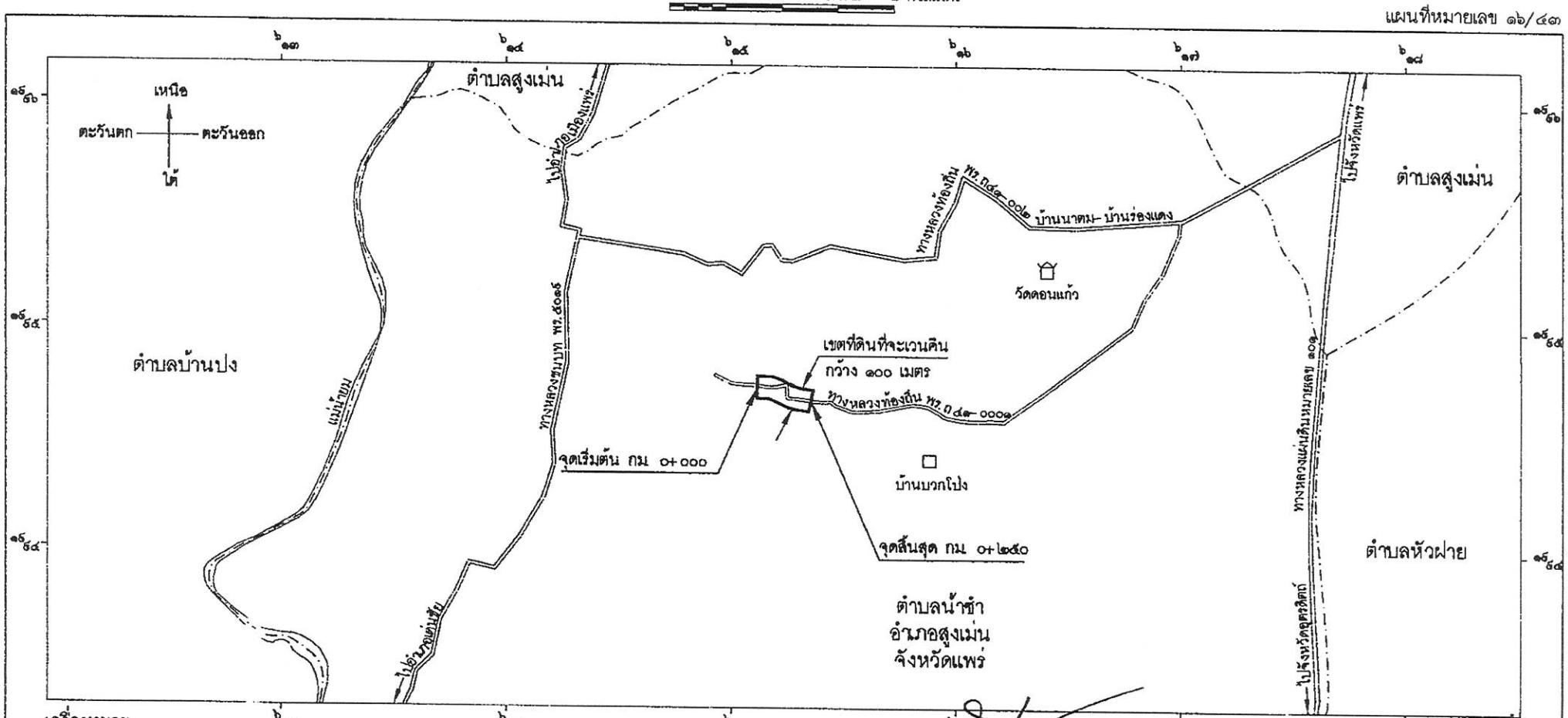

เครื่องหมาย

- แนวเขตที่ดินที่จะเวนคืน
- เขตตำบล เขตองค์การบริหารส่วนตำบล
- ทางหลวง ถนน ซอย
- แม่น้ำ คลอง ห้วย
- หมู่บ้าน บ้าน
- วัด ศาสนสถาน

(นายสมโชค อินทรนุรักษ์)
หัวหน้ากองจัดการที่ดิน

(นายสุรณเดช ธุปะวิโรจน์)
ผู้อำนวยการใหญ่ฝ่ายโครงการพิเศษและก่อสร้าง

(นายนิรุฒ มณีพันธ์)
ผู้ว่าการรถไฟแห่งประเทศไทย

แผนที่ท้ายพระราชกฤษฎีกากำหนดเขตที่ดินที่จะเวนคืน
ในพื้นที่บางส่วนในท้องที่อำเภอเด่นชัย อำเภอสูงเม่น อำเภอเมืองแพร่ อำเภอหนองม่วงไข่ อำเภอสอง จังหวัดแพร่
อำเภองาว จังหวัดลำปาง อำเภอเมืองพะเยา อำเภอดอกคำใต้ อำเภอภูกามยาว จังหวัดพะเยา และอำเภอป่าแดด
อำเภอเทิง อำเภอเมืองเชียงราย อำเภอเวียงชัย อำเภอเวียงเชียงรุ้ง อำเภอดอยหลวง อำเภอเชียงของ จังหวัดเชียงราย
เพื่อดำเนินโครงการก่อสร้างทางรถไฟสายเด่นชัย – เชียงราย – เชียงของ

พ.ศ. ๒๕๖๔

มาตราส่วน ๑ : ๒๕,๐๐๐

๐ ๐.๒๕ ๐.๕ ๐.๗๕ ๑ กิโลเมตร

แผนที่หมายเลข ๑๗/๔๓

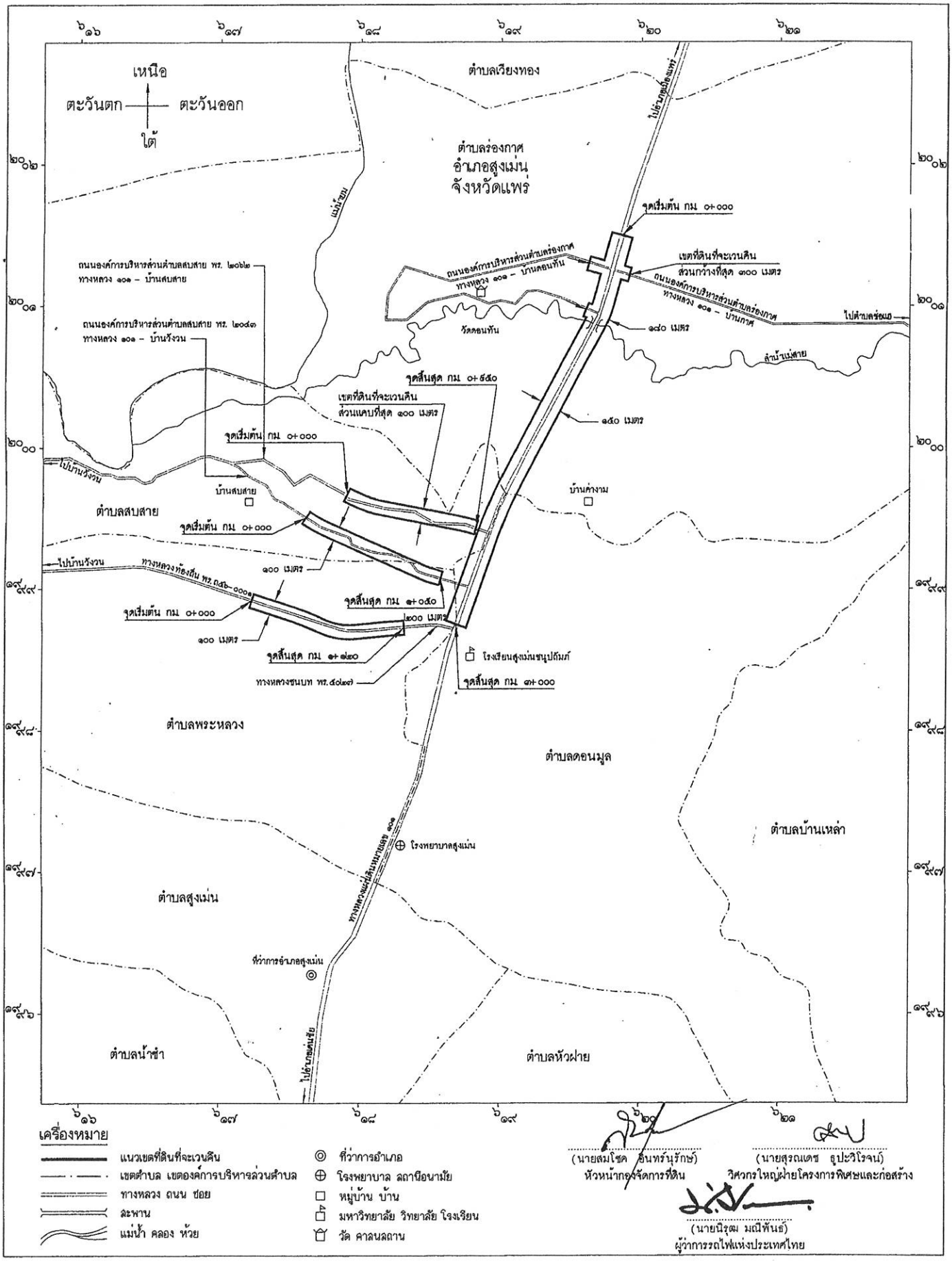

(นายสมโชค อินทร์นุรักษ์)
หัวหน้ากองจัดการที่ดิน

(นายสุรณเดช ธูปะวิโรจน์)
วิศวกรใหญ่ฝ่ายโครงการพิเศษและก่อสร้าง

(นายนิรุฒ มณีพันธ์)
ผู้ว่าการรถไฟแห่งประเทศไทย

แผนที่ท้ายพระราชกฤษฎีกากำหนดเขตที่ดินที่จะเวนคืน
ในพื้นที่บางส่วนในท้องที่อำเภอเด่นชัย อำเภอสูงเม่น อำเภอเมืองแพร่ อำเภอหนองม่วงไข่ อำเภอสอง จังหวัดแพร่
อำเภองาว จังหวัดลำปาง อำเภอเมืองพะเยา อำเภอดอกคำใต้ อำเภอภูกามยาว จังหวัดพะเยา และอำเภอป่าแดด
อำเภอเทิง อำเภอเมืองเชียงราย อำเภอเวียงชัย อำเภอเวียงเชียงรุ้ง อำเภอดอยหลวง อำเภอเชียงของ จังหวัดเชียงราย
เพื่อดำเนินโครงการก่อสร้างทางรถไฟสายเด่นชัย – เชียงราย – เชียงของ

พ.ศ. ๒๕๖๔

มาตราส่วน ๑ : ๒๕,๐๐๐

๐ ๐.๒๕ ๐.๕ ๐.๗๕ ๑ กิโลเมตร

แผนที่หมายเลข ๑๘/๔๓

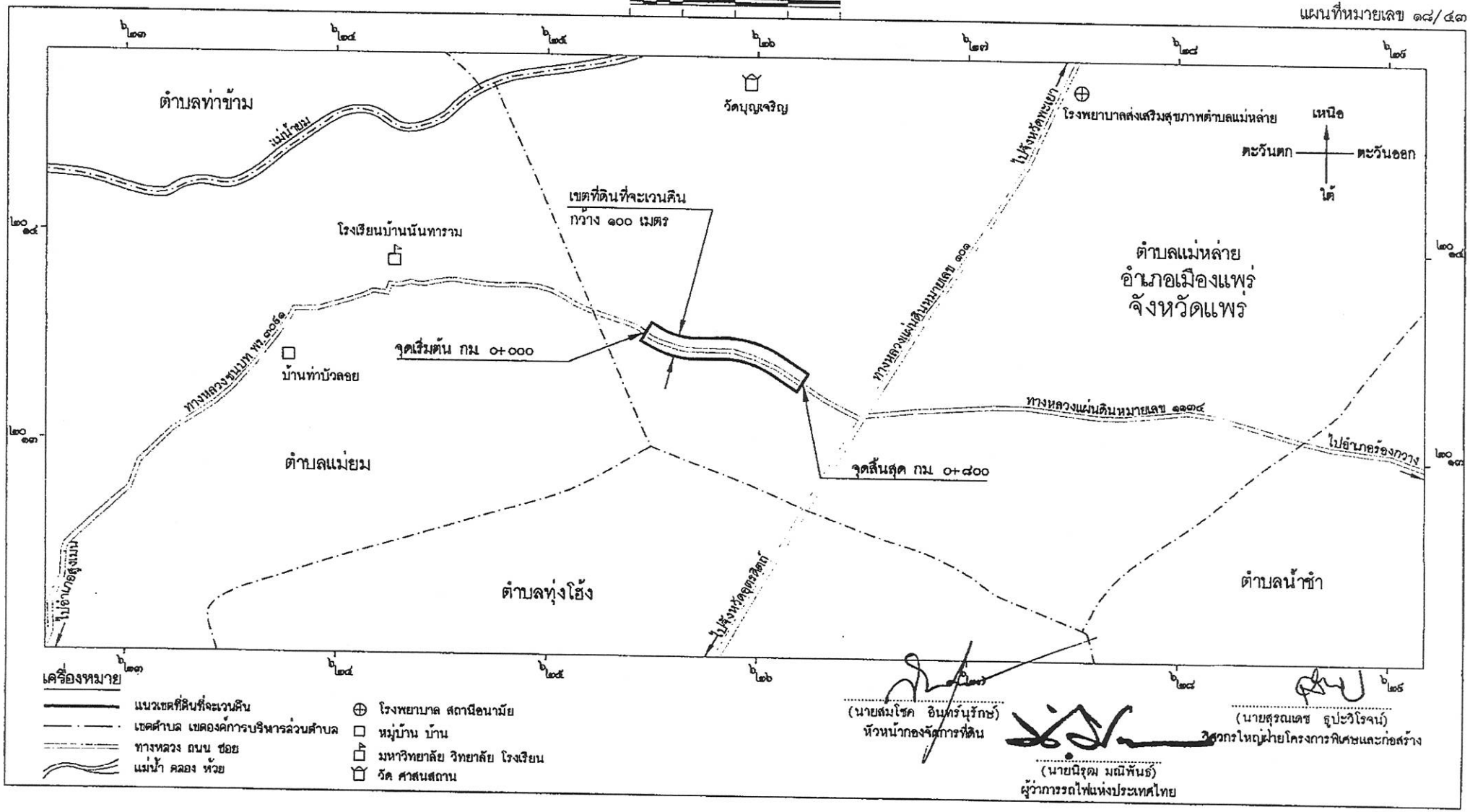

เครื่องหมาย

- แนวเขตที่ดินที่จะเวนคืน
- เขตตำบล เขตองค์การบริหารส่วนตำบล
- ทางหลวง ถนน ซอย
- แม่น้ำ คลอง ห้วย
- ⊕ โรงพยาบาล สถานีอนามัย
- □ หมู่บ้าน บ้าน
- มหาวิทยาลัย วิทยาลัย โรงเรียน
- วัด ศาสนสถาน

(นายสมโชค อินทร์นุรักษ์)
หัวหน้ากองจัดการที่ดิน

(นายนิรุฒ มณีพันธ์)
ผู้ว่าการรถไฟแห่งประเทศไทย

(นายสุรณเดช ธูปะวิโรจน์)
วิศวกรใหญ่ฝ่ายโครงการพิเศษและก่อสร้าง

แผนที่ท้ายพระราชกฤษฎีกากำหนดเขตที่ดินที่จะเวนคืน
ในพื้นที่บางส่วนในท้องที่อำเภอเด่นชัย อำเภอสูงเม่น อำเภอเมืองแพร่ อำเภอหนองม่วงไข่ อำเภอสอง จังหวัดแพร่
อำเภองาว จังหวัดลำปาง อำเภอเมืองพะเยา อำเภอดอกคำใต้ อำเภอภูกามยาว จังหวัดพะเยา และอำเภอป่าแดด
อำเภอเทิง อำเภอเมืองเชียงราย อำเภอเวียงชัย อำเภอเวียงเชียงรุ้ง อำเภอดอยหลวง อำเภอเชียงของ จังหวัดเชียงราย
เพื่อดำเนินโครงการก่อสร้างทางรถไฟสายเด่นชัย – เชียงราย – เชียงของ

พ.ศ. ๒๕๖๔

มาตราส่วน ๑ : ๒๕,๐๐๐

๐ ๐.๒๕ ๐.๕ ๐.๗๕ ๑ กิโลเมตร

แผนที่หมายเลข ๑๙/๔๓

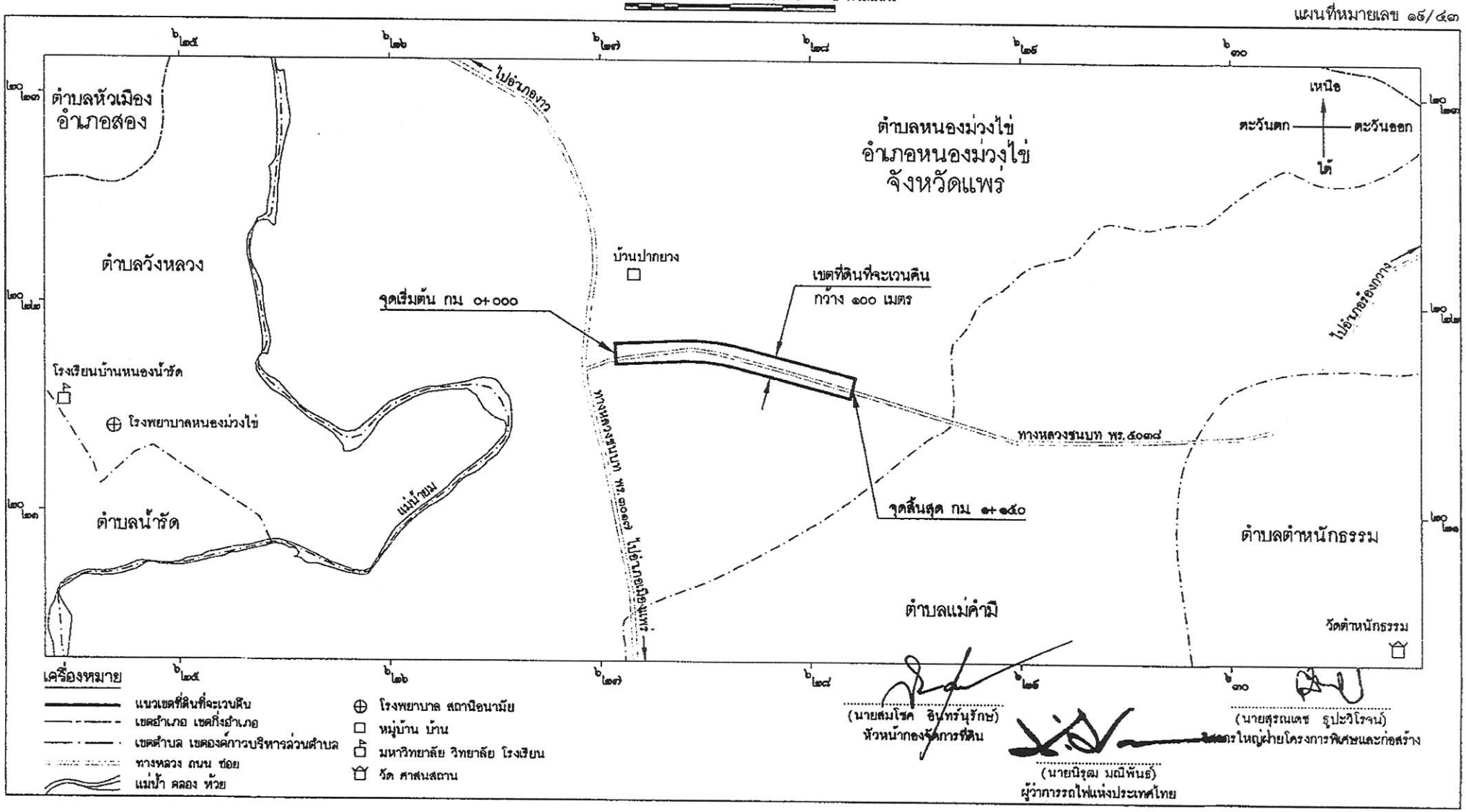

(นายสมโชค อินทรานุรักษ์)
หัวหน้ากองจัดการที่ดิน

(นายสุรณเดช ธูปะวิโรจน์)
ผู้อำนวยการใหญ่ฝ่ายโครงการพิเศษและก่อสร้าง

(นายนิรุฒ มณีพันธ์)
ผู้ว่าการรถไฟแห่งประเทศไทย

แผนที่ท้ายพระราชกฤษฎีกากำหนดเขตที่ดินที่จะเวนคืน
ในพื้นที่บางส่วนในท้องที่อำเภอเด่นชัย อำเภอสูงเม่น อำเภอเมืองแพร่ อำเภอหนองม่วงไข่ อำเภอสอง จังหวัดแพร่
อำเภองาว จังหวัดลำปาง อำเภอเมืองพะเยา อำเภอดอกคำใต้ อำเภอภูกามยาว จังหวัดพะเยา และอำเภอป่าแดด
อำเภอเทิง อำเภอเมืองเชียงราย อำเภอเวียงชัย อำเภอเวียงเชียงรุ้ง อำเภอดอยหลวง อำเภอเชียงของ จังหวัดเชียงราย
เพื่อดำเนินโครงการก่อสร้างทางรถไฟสายเด่นชัย – เชียงราย – เชียงของ

พ.ศ. ๒๕๖๔

มาตราส่วน ๑ : ๒๕,๐๐๐

๐ ๐.๒๕ ๐.๕ ๐.๗๕ ๑ กิโลเมตร

แผนที่หมายเลข ๒๐/๔๓

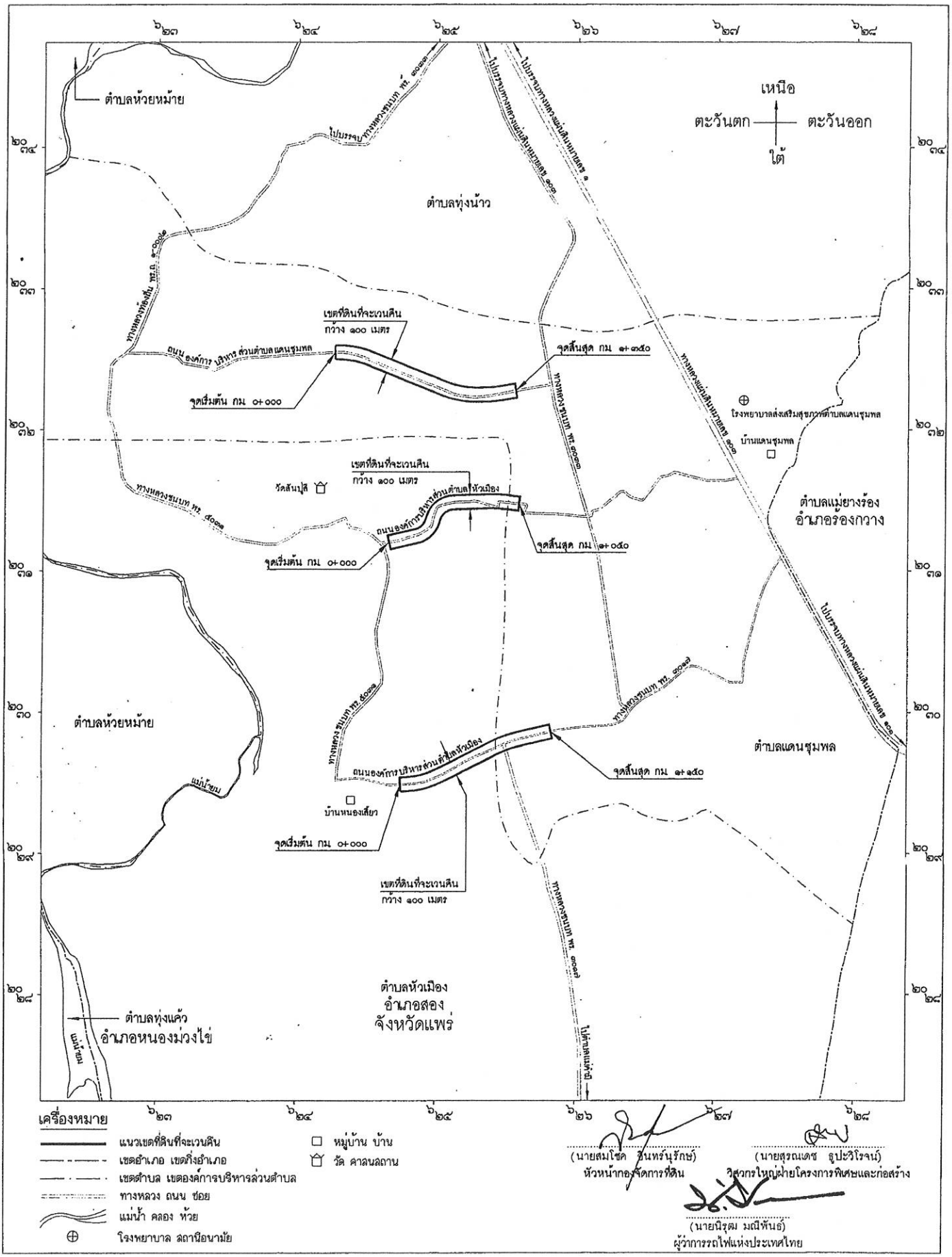

แผนที่ท้ายพระราชกฤษฎีกากำหนดเขตที่ดินที่จะเวนคืน
ในพื้นที่บางส่วนในท้องที่อำเภอเด่นชัย อำเภอสูงเม่น อำเภอเมืองแพร่ อำเภอหนองม่วงไข่ อำเภอสอง จังหวัดแพร่
อำเภองาว จังหวัดลำปาง อำเภอเมืองพะเยา อำเภอดอกคำใต้ อำเภอภูกามยาว จังหวัดพะเยา และอำเภอป่าแดด
อำเภอเทิง อำเภอเมืองเชียงราย อำเภอเวียงชัย อำเภอเวียงเชียงรุ้ง อำเภอดอยหลวง อำเภอเชียงของ จังหวัดเชียงราย
เพื่อดำเนินโครงการก่อสร้างทางรถไฟสายเด่นชัย – เชียงราย – เชียงของ

พ.ศ. ๒๕๖๔

มาตราส่วน ๑ : ๒๕,๐๐๐

๐ ๐.๒๕ ๐.๕ ๐.๗๕ ๑ กิโลเมตร

แผนที่หมายเลข ๒๑/๔๓

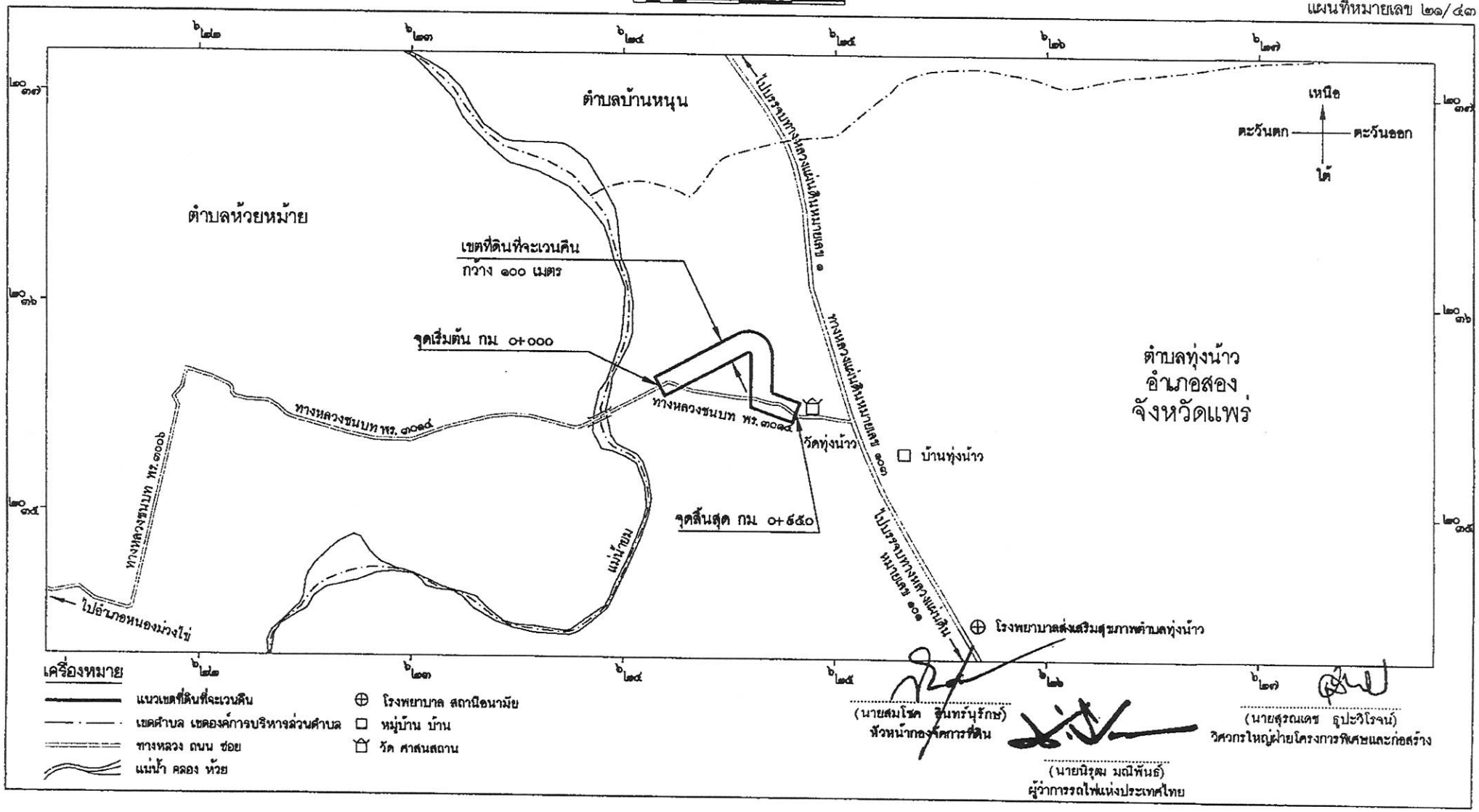

(นายสมโชค ชินทร์นุรักษ์)
หัวหน้าองค์การที่ดิน

(นายนิรุฒ มณีพันธ์)
ผู้ว่าการรถไฟแห่งประเทศไทย

(นายสุรณเดช ธุประวิโรจน์)
วิศวกรใหญ่ฝ่ายโครงการพิเศษและก่อสร้าง

แผนที่ท้ายพระราชกฤษฎีกากำหนดเขตที่ดินที่จะเวนคืน
ในพื้นที่บางส่วนในท้องที่อำเภอเด่นชัย อำเภอสูงเม่น อำเภอเมืองแพร่ อำเภอหนองม่วงไข่ อำเภอสอง จังหวัดแพร่
อำเภองาว จังหวัดลำปาง อำเภอเมืองพะเยา อำเภอดอกคำใต้ อำเภอภูกามยาว จังหวัดพะเยา และอำเภอป่าแดด
อำเภอเทิง อำเภอเมืองเชียงราย อำเภอเวียงชัย อำเภอเวียงเชียงรุ้ง อำเภอดอยหลวง อำเภอเชียงของ จังหวัดเชียงราย
เพื่อดำเนินโครงการก่อสร้างทางรถไฟสายเด่นชัย – เชียงราย – เชียงของ

พ.ศ. ๒๕๖๔

มาตราส่วน ๑ : ๒๕,๐๐๐

๐ ๐.๒๕ ๐.๕ ๐.๗๕ ๑ กิโลเมตร

แผนที่หมายเลข ๒๒/๔๓

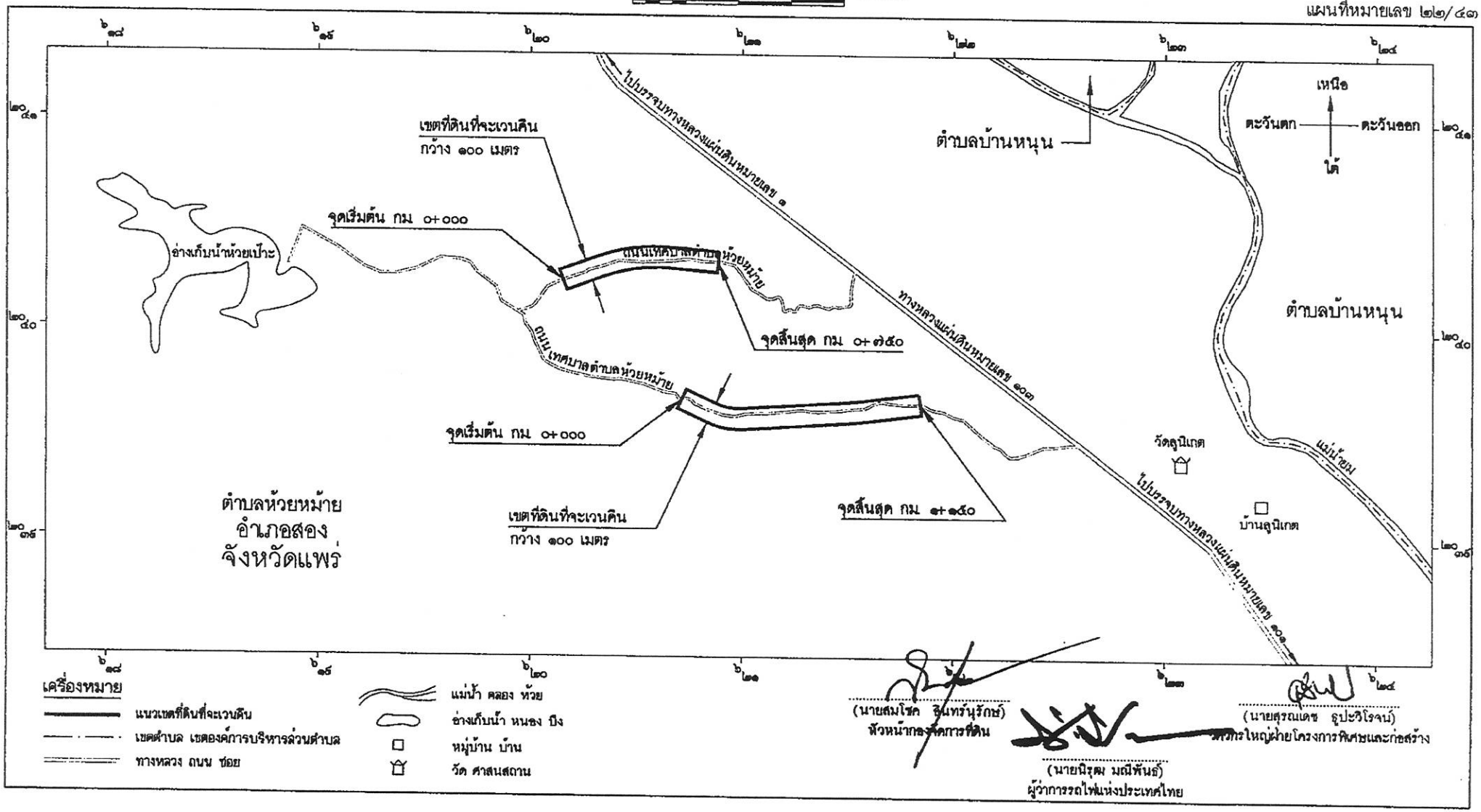

(นายสมโชค อินทร์นุรักษ์)
หัวหน้ากองจัดการที่ดิน

(นายสุรณเดช ธูปะวิโรจน์)
วิศวกรใหญ่ฝ่ายโครงการพิเศษและก่อสร้าง

(นายนิรุฒ มณีพันธ์)
ผู้ว่าการรถไฟแห่งประเทศไทย

แผนที่ท้ายพระราชกฤษฎีกากำหนดเขตที่ดินที่จะเวนคืน
ในพื้นที่บางส่วนในท้องที่อำเภอเด่นชัย อำเภอสูงเม่น อำเภอเมืองแพร่ อำเภอหนองม่วงไข่ อำเภอสอง จังหวัดแพร่
อำเภองาว จังหวัดลำปาง อำเภอเมืองพะเยา อำเภอดอกคำใต้ อำเภอภูกามยาว จังหวัดพะเยา และอำเภอป่าแดด
อำเภอเทิง อำเภอเมืองเชียงราย อำเภอเวียงชัย อำเภอเวียงเชียงรุ้ง อำเภอดอยหลวง อำเภอเชียงของ จังหวัดเชียงราย
เพื่อดำเนินโครงการก่อสร้างทางรถไฟสายเด่นชัย – เชียงราย – เชียงของ

พ.ศ. ๒๕๖๔

มาตราส่วน ๑ : ๒๕,๐๐๐

๐ ๐.๒๕ ๐.๕ ๐.๗๕ ๑ กิโลเมตร

แผนที่หมายเลข ๒๓/๔๓

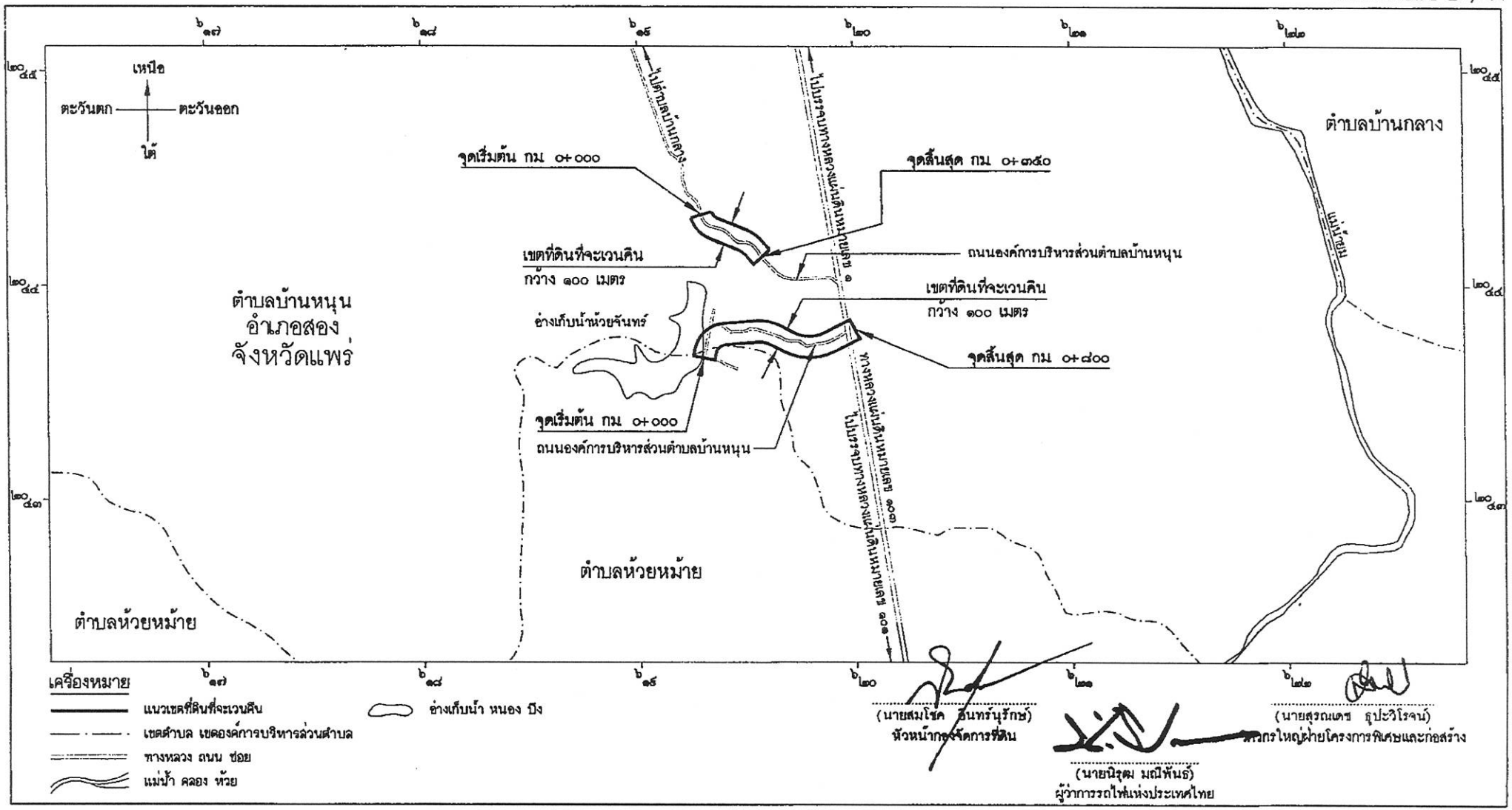

เครื่องหมาย

- แนวเขตที่ดินที่จะเวนคืน
- เขตตำบล เขตองค์การบริหารส่วนตำบล
- ทางหลวง ถนน ซอย
- แม่น้ำ คลอง ห้วย
- อ่างเก็บน้ำ หนอง บึง

(นายสมโชค อินทร์นุรักษ์)
หัวหน้ากองจัดการที่ดิน

(นายนิรุฒ มณีพันธ์)
ผู้ว่าการรถไฟแห่งประเทศไทย

(นายสุรณเดช ธุประวิโรจน์)
วิศวกรใหญ่ฝ่ายโครงการพิเศษและก่อสร้าง

แผนที่ท้ายพระราชกฤษฎีกากำหนดเขตที่ดินที่จะเวนคืน
ในพื้นที่บางส่วนในท้องที่อำเภอเด่นชัย อำเภอสูงเม่น อำเภอเมืองแพร่ อำเภอหนองม่วงไข่ อำเภอสอง จังหวัดแพร่
อำเภองาว จังหวัดลำปาง อำเภอเมืองพะเยา อำเภอดอกคำใต้ อำเภอภูกามยาว จังหวัดพะเยา และอำเภอป่าแดด
อำเภอเทิง อำเภอเมืองเชียงราย อำเภอเวียงชัย อำเภอเวียงเชียงรุ้ง อำเภอดอยหลวง อำเภอเชียงของ จังหวัดเชียงราย
เพื่อดำเนินโครงการก่อสร้างทางรถไฟสายเด่นชัย – เชียงราย – เชียงของ

พ.ศ. ๒๕๖๔

มาตราส่วน ๑ : ๒๕,๐๐๐

๐ ๐.๒๕ ๐.๕ ๐.๗๕ ๑ กิโลเมตร

แผนที่หมายเลข ๒๔/๔๓

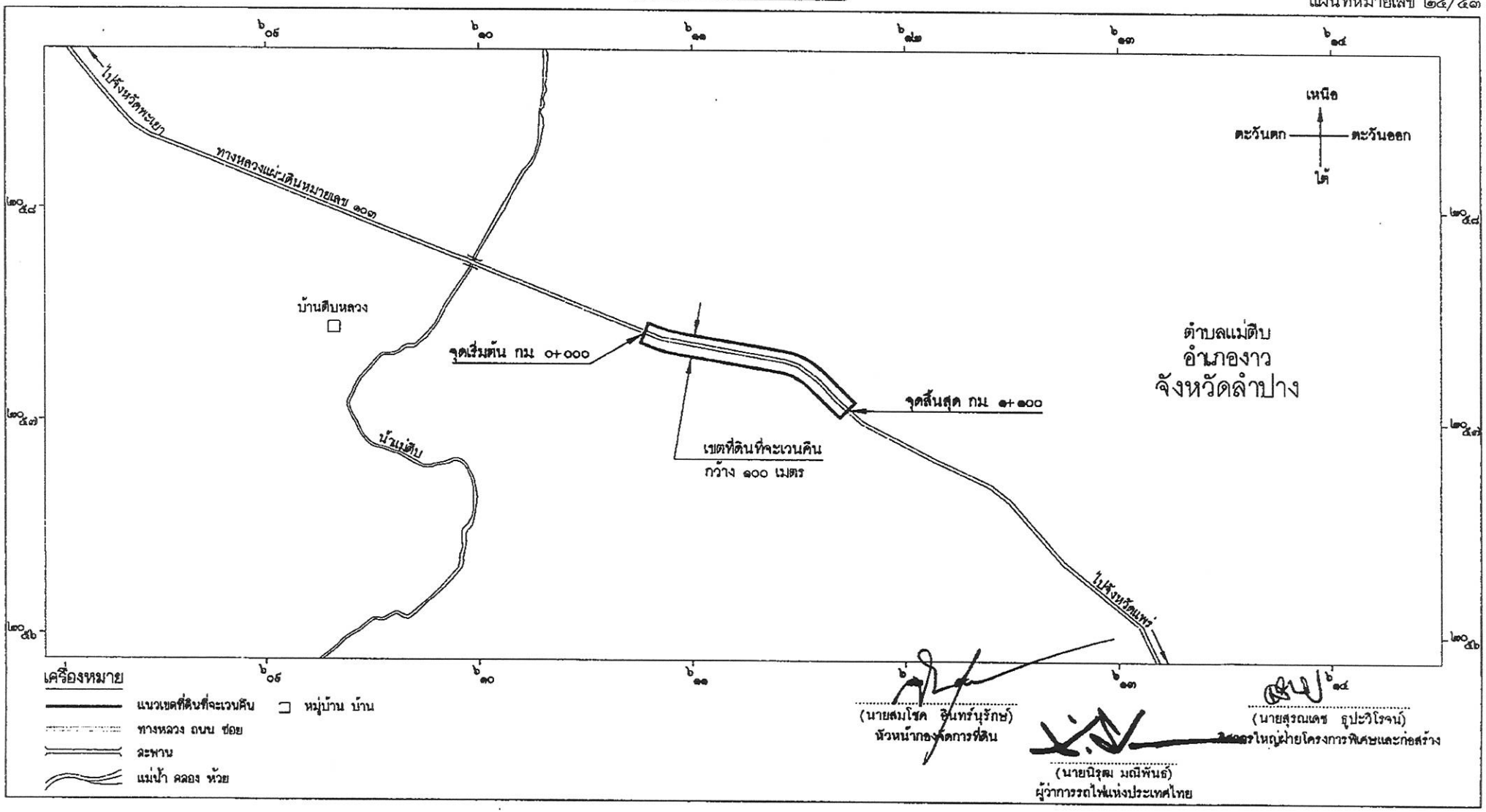

แผนที่ท้ายพระราชกฤษฎีกากำหนดเขตที่ดินที่จะเวนคืน
ในพื้นที่บางส่วนในท้องที่อำเภอเด่นชัย อำเภอสูงเม่น อำเภอเมืองแพร่ อำเภอหนองม่วงไข่ อำเภอสอง จังหวัดแพร่
อำเภองาว จังหวัดลำปาง อำเภอเมืองพะเยา อำเภอดอกคำใต้ อำเภอภูกามยาว จังหวัดพะเยา และอำเภอป่าแดด
อำเภอเทิง อำเภอเมืองเชียงราย อำเภอเวียงชัย อำเภอเวียงเชียงรุ้ง อำเภอดอยหลวง อำเภอเชียงของ จังหวัดเชียงราย
เพื่อดำเนินโครงการก่อสร้างทางรถไฟสายเด่นชัย – เชียงราย – เชียงของ

พ.ศ. ๒๕๖๔

มาตราส่วน ๑ : ๒๕,๐๐๐

๐ ๐.๒๕ ๐.๕ ๐.๗๕ ๑ กิโลเมตร

แผนที่หมายเลข ๒๕/๔๓

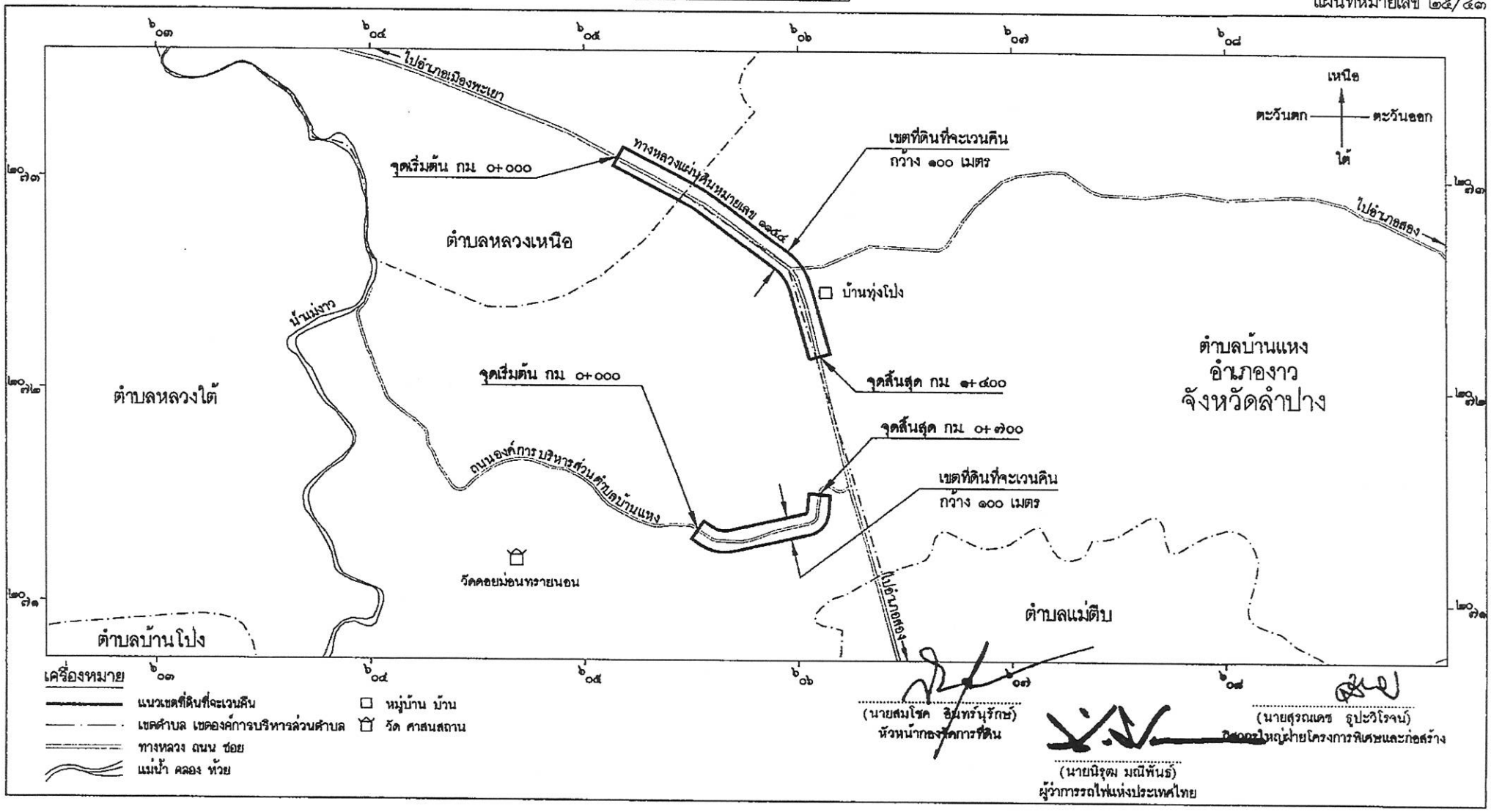

(นายสมโชค อินทร์นุรักษ์)
หัวหน้ากองจัดการที่ดิน

(นายนิรุฒ มณีพันธ์)
ผู้ว่าการรถไฟแห่งประเทศไทย

(นายสุรณเดช ธูปะวิโรจน์)
วิศวกรใหญ่ฝ่ายโครงการพิเศษและก่อสร้าง

แผนที่ท้ายพระราชกฤษฎีกากำหนดเขตที่ดินที่จะเวนคืน
ในพื้นที่บางส่วนในท้องที่อำเภอเด่นชัย อำเภอสูงเม่น อำเภอเมืองแพร่ อำเภอหนองม่วงไข่ อำเภอสอง จังหวัดแพร่
อำเภองาว จังหวัดลำปาง อำเภอเมืองพะเยา อำเภอดอกคำใต้ อำเภอภูกามยาว จังหวัดพะเยา และอำเภอป่าแดด
อำเภอเทิง อำเภอเมืองเชียงราย อำเภอเวียงชัย อำเภอเวียงเชียงรุ้ง อำเภอดอยหลวง อำเภอเชียงของ จังหวัดเชียงราย
เพื่อดำเนินโครงการก่อสร้างทางรถไฟสายเด่นชัย – เชียงราย – เชียงของ

พ.ศ. ๒๕๖๔

มาตราส่วน ๑ : ๒๕,๐๐๐

๐ ๐.๒๕ ๐.๕ ๐.๗๕ ๑ กิโลเมตร

แผนที่หมายเลข ๒๖/๔๓

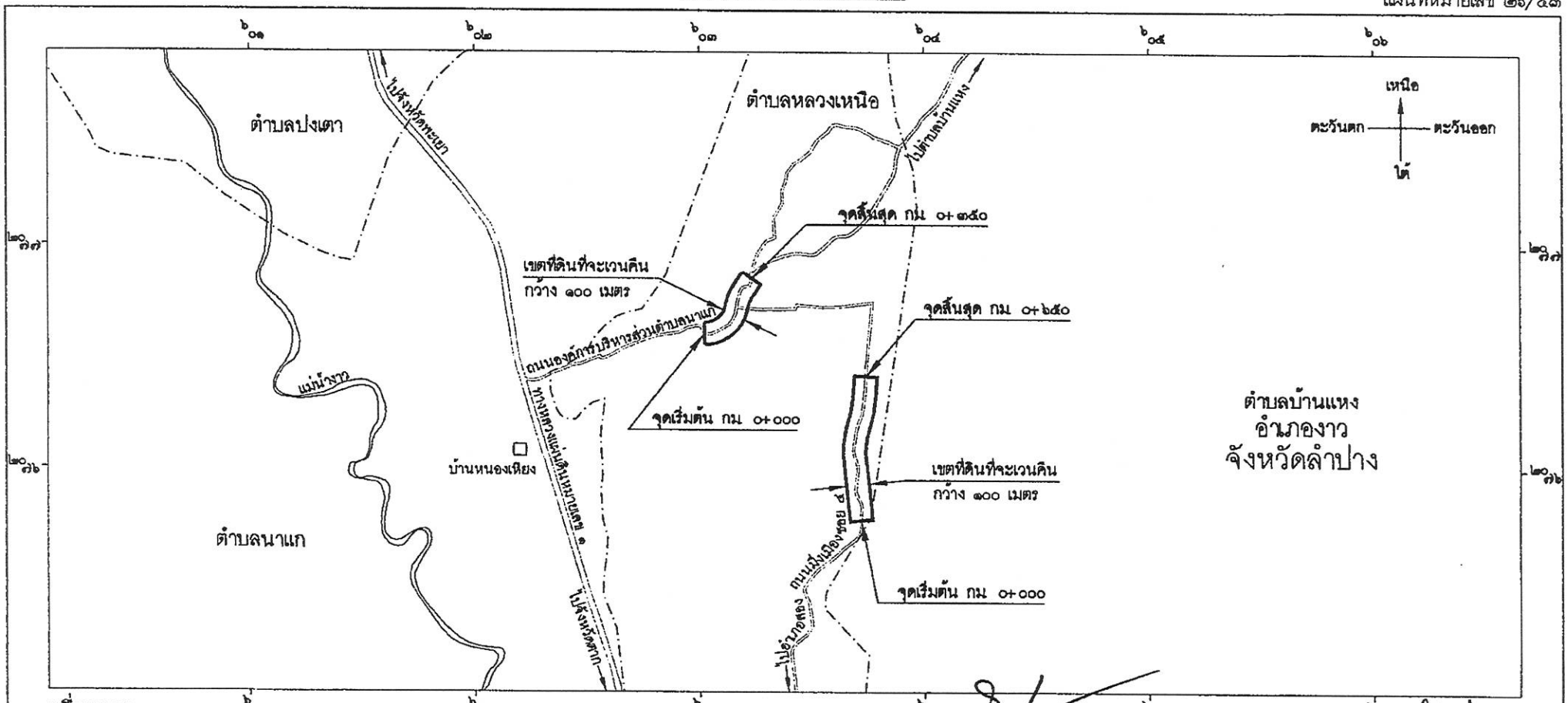

เครื่องหมาย

- แนวเขตที่ดินที่จะเวนคืน
- เขตตำบล เขตองค์การบริหารส่วนตำบล
- ทางหลวง ถนน ซอย
- แม่น้ำ คลอง ห้วย
- หมู่บ้าน บ้าน

(นายสมโชค ชินทร์นุรักษ์)
หัวหน้ากองจัดการที่ดิน

(นายสุวณเดช ธูปะวิโรจน์)
วิศวกรใหญ่ฝ่ายโครงการพิเศษและก่อสร้าง

(นายนิรุฒ มณีพันธ์)
ผู้ว่าการรถไฟแห่งประเทศไทย

แผนที่ท้ายพระราชกฤษฎีกากำหนดเขตที่ดินที่จะเวนคืน
ในพื้นที่บางส่วนในท้องที่อำเภอเด่นชัย อำเภอสูงเม่น อำเภอเมืองแพร่ อำเภอหนองม่วงไข่ อำเภอสอง จังหวัดแพร่
อำเภองาว จังหวัดลำปาง อำเภอเมืองพะเยา อำเภอดอกคำใต้ อำเภอภูกามยาว จังหวัดพะเยา และอำเภอป่าแดด
อำเภอเทิง อำเภอเมืองเชียงราย อำเภอเวียงชัย อำเภอเวียงเชียงรุ้ง อำเภอดอยหลวง อำเภอเชียงของ จังหวัดเชียงราย
เพื่อดำเนินโครงการก่อสร้างทางรถไฟสายเด่นชัย – เชียงราย – เชียงของ

พ.ศ. ๒๕๖๔

มาตราส่วน ๑ : ๒๕,๐๐๐

๐ ๐.๒๕ ๐.๕ ๐.๗๕ ๑ กิโลเมตร

แผนที่หมายเลข ๒๗/๔๓

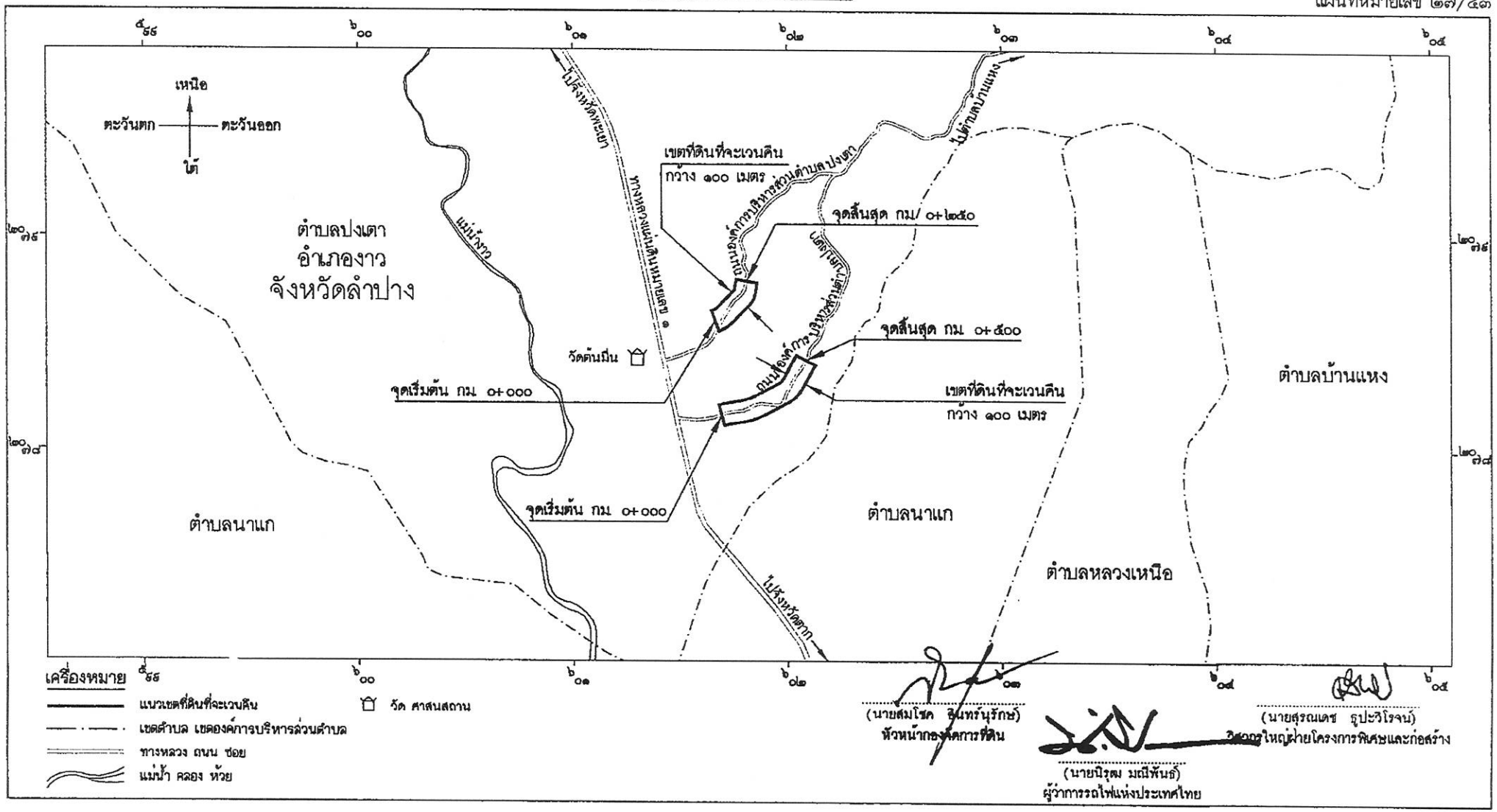

(นายสมโชค อินทรรักษ์)
หัวหน้ากองจัดการที่ดิน

(นายสุรณเดช ธูปะวิโรจน์)
วิศวกรใหญ่ฝ่ายโครงการพิเศษและก่อสร้าง

(นายปิรุฒ มณีพันธ์)
ผู้ว่าการรถไฟแห่งประเทศไทย

แผนที่ท้ายพระราชกฤษฎีกากำหนดเขตที่ดินที่จะเวนคืน
ในพื้นที่บางส่วนในท้องที่อำเภอเด่นชัย อำเภอสูงเม่น อำเภอเมืองแพร่ อำเภอหนองม่วงไข่ อำเภอสอง จังหวัดแพร่
อำเภองาว จังหวัดลำปาง อำเภอเมืองพะเยา อำเภอดอกคำใต้ อำเภอภูกามยาว จังหวัดพะเยา และอำเภอป่าแดด
อำเภอเทิง อำเภอเมืองเชียงราย อำเภอเวียงชัย อำเภอเวียงเชียงรุ้ง อำเภอดอยหลวง อำเภอเชียงของ จังหวัดเชียงราย
เพื่อดำเนินโครงการก่อสร้างทางรถไฟสายเด่นชัย – เชียงราย – เชียงของ

พ.ศ. ๒๕๖๔

มาตราส่วน ๑ : ๒๕,๐๐๐

๐ ๐.๒๕ ๐.๕ ๐.๗๕ ๑ กิโลเมตร

แผนที่หมายเลข ๒๘/๔๓

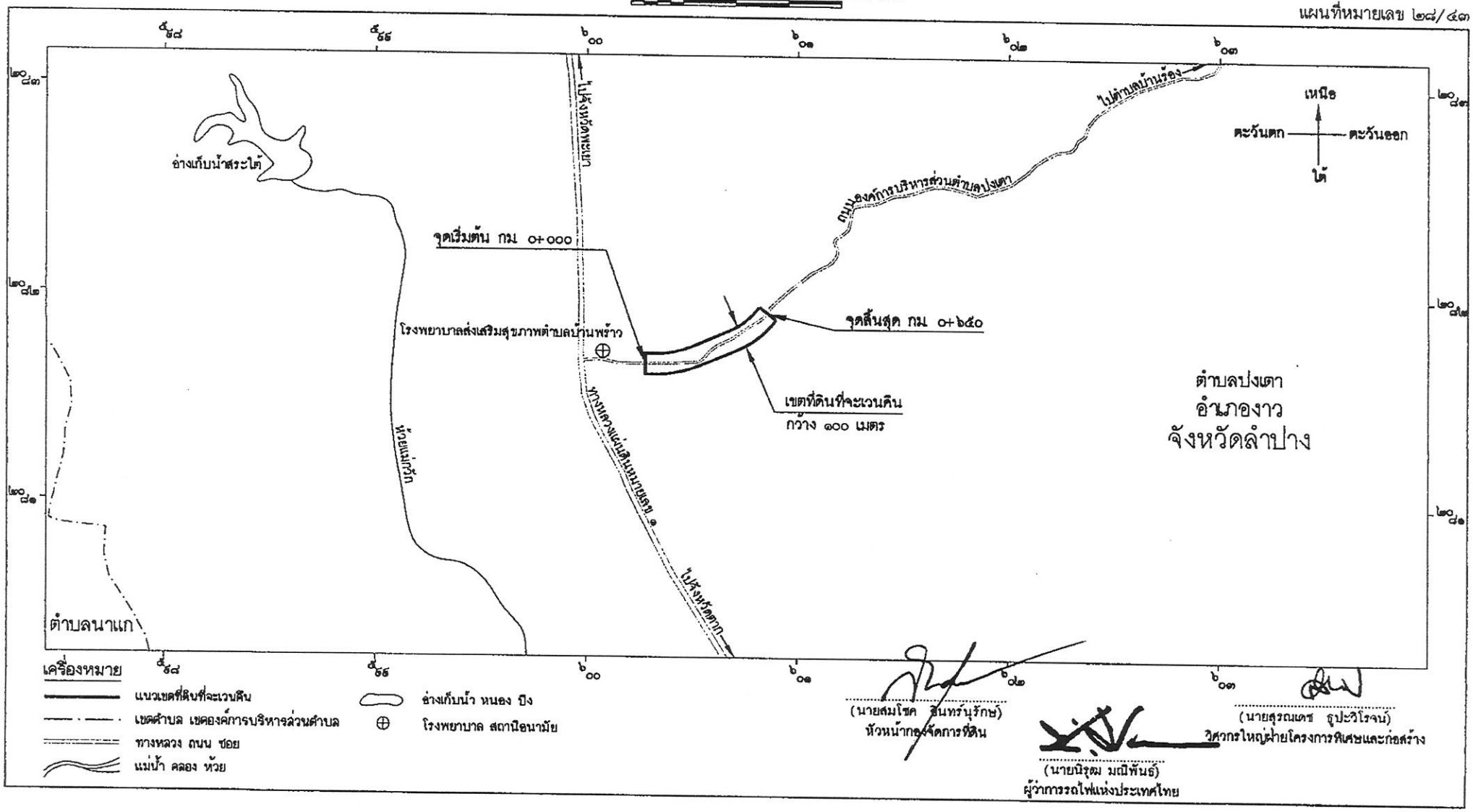

(นายสมโชค สินทร์นุรักษ์)
หัวหน้ากองจัดการที่ดิน

(นายสุรณเดช ธูปะวิโรจน์)
วิศวกรใหญ่ฝ่ายโครงการพิเศษและก่อสร้าง

(นายนิรุฒ มณีพันธ์)
ผู้ว่าการรถไฟแห่งประเทศไทย

แผนที่ท้ายพระราชกฤษฎีกากำหนดเขตที่ดินที่จะเวนคืน
ในพื้นที่บางส่วนในท้องที่อำเภอเด่นชัย อำเภอสูงเม่น อำเภอเมืองแพร่ อำเภอหนองม่วงไข่ อำเภอสอง จังหวัดแพร่
อำเภองาว จังหวัดลำปาง อำเภอเมืองพะเยา อำเภอดอกคำใต้ อำเภอภูกามยาว จังหวัดพะเยา และอำเภอป่าแดด
อำเภอเทิง อำเภอเมืองเชียงราย อำเภอเวียงชัย อำเภอเวียงเชียงรุ้ง อำเภอดอยหลวง อำเภอเชียงของ จังหวัดเชียงราย
เพื่อดำเนินโครงการก่อสร้างทางรถไฟสายเด่นชัย – เชียงราย – เชียงของ

พ.ศ. ๒๕๖๔

มาตราส่วน ๑ : ๒๕,๐๐๐

๐ ๐.๒๕ ๐.๕ ๐.๗๕ ๑ กิโลเมตร

แผนที่หมายเลข ๒๙/๔๓

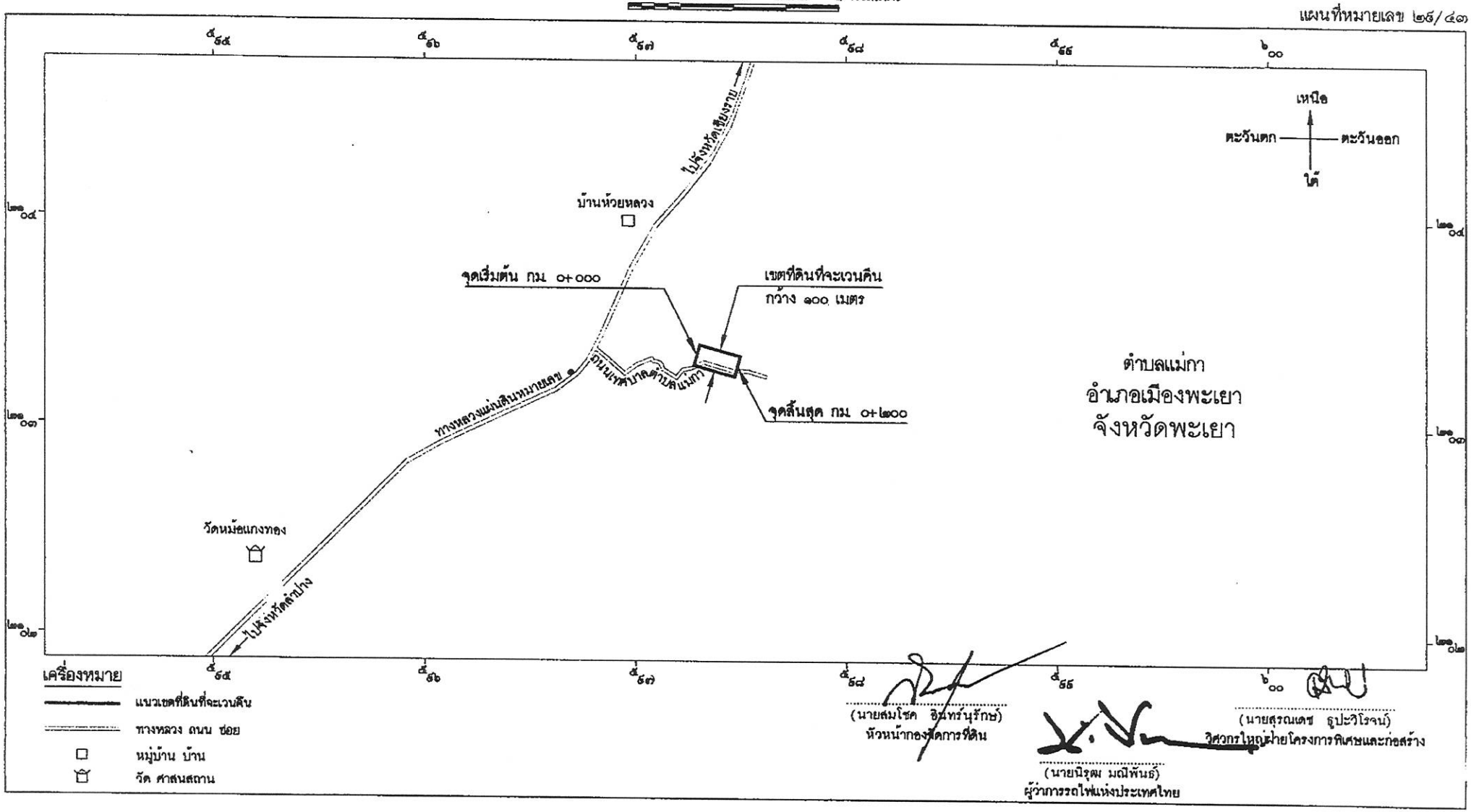

(นายสมโชค อินทร์นุรักษ์)
หัวหน้ากองจัดการที่ดิน

(นายสุรณเดช ธูปะวิโรจน์)
วิศวกรใหญ่ฝ่ายโครงการพิเศษและก่อสร้าง

(นายนิรุฒ มณีพันธ์)
ผู้ว่าการรถไฟแห่งประเทศไทย

แผนที่ท้ายพระราชกฤษฎีกากำหนดเขตที่ดินที่จะเวนคืน
ในพื้นที่บางส่วนในท้องที่อำเภอเด่นชัย อำเภอสูงเม่น อำเภอเมืองแพร่ อำเภอหนองม่วงไข่ อำเภอสอง จังหวัดแพร่
อำเภองาว จังหวัดลำปาง อำเภอเมืองพะเยา อำเภอดอกคำใต้ อำเภอภูกามยาว จังหวัดพะเยา และอำเภอป่าแดด
อำเภอเทิง อำเภอเมืองเชียงราย อำเภอเวียงชัย อำเภอเวียงเชียงรุ้ง อำเภอดอยหลวง อำเภอเชียงของ จังหวัดเชียงราย
เพื่อดำเนินโครงการก่อสร้างทางรถไฟสายเด่นชัย – เชียงราย – เชียงของ

พ.ศ. ๒๕๖๔

มาตราส่วน ๑ : ๒๕,๐๐๐

๐ ๐.๒๕ ๐.๕ ๐.๗๕ ๑ กิโลเมตร

แผนที่หมายเลข ๓๐/๔๓

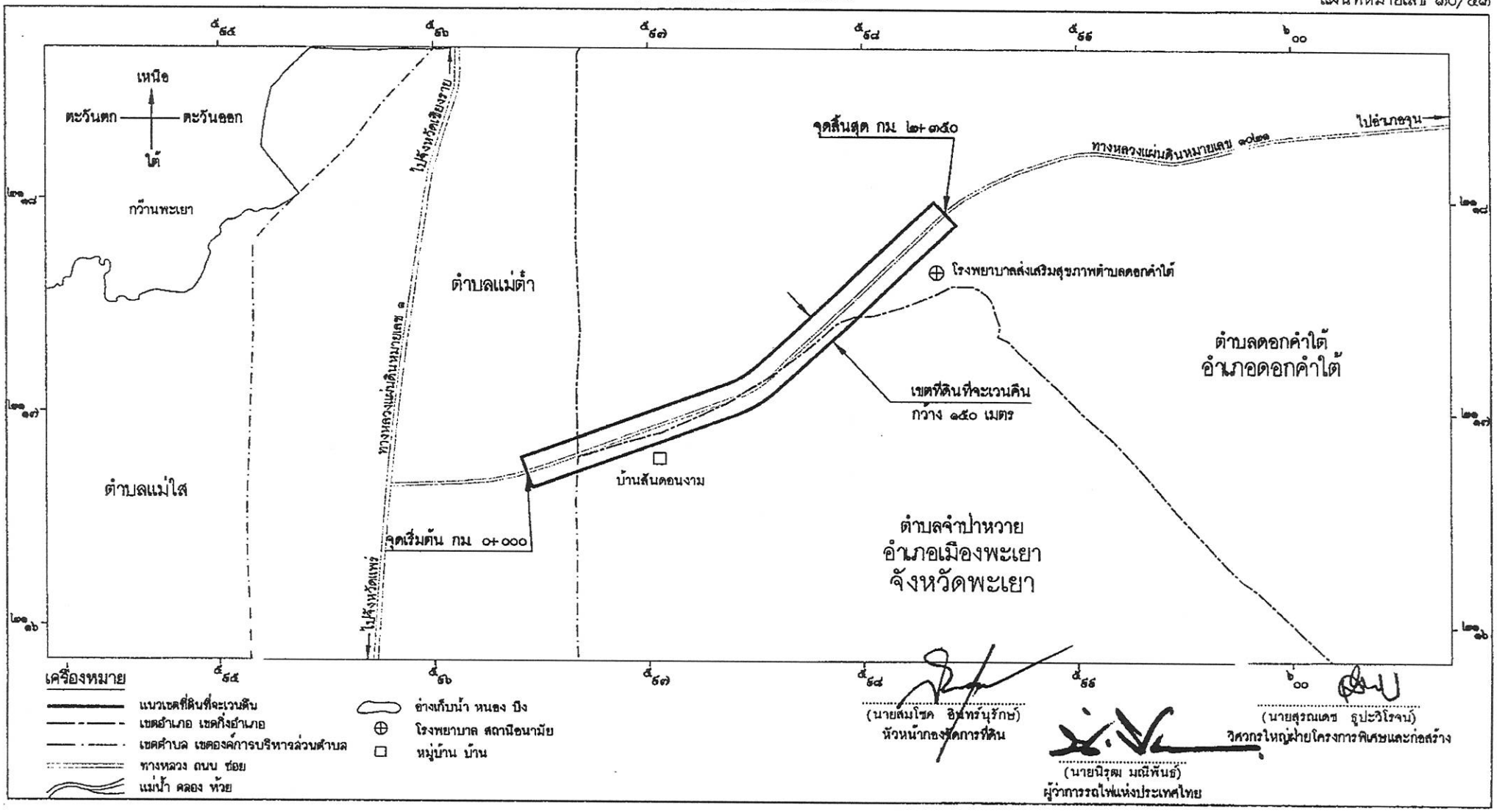

(นายสมโชค อิ่มทรัพย์รักษ์)
หัวหน้ากองจัดการที่ดิน

(นายสุรณเดช ธูปะวิโรจน์)
วิศวกรใหญ่ฝ่ายโครงการพิเศษและก่อสร้าง

(นายนิรุฒ มณีพันธ์)
ผู้ว่าการรถไฟแห่งประเทศไทย

แผนที่ท้ายพระราชกฤษฎีกากำหนดเขตที่ดินที่จะเวนคืน
ในพื้นที่บางส่วนในท้องที่อำเภอเด่นชัย อำเภอสูงเม่น อำเภอเมืองแพร่ อำเภอหนองม่วงไข่ อำเภอสอง จังหวัดแพร่
อำเภองาว จังหวัดลำปาง อำเภอเมืองพะเยา อำเภอดอกคำใต้ อำเภอภูกามยาว จังหวัดพะเยา และอำเภอป่าแดด
อำเภอเทิง อำเภอเมืองเชียงราย อำเภอเวียงชัย อำเภอเวียงเชียงรุ้ง อำเภอดอยหลวง อำเภอเชียงของ จังหวัดเชียงราย
เพื่อดำเนินโครงการก่อสร้างทางรถไฟสายเด่นชัย – เชียงราย – เชียงของ

พ.ศ. ๒๕๖๔

มาตราส่วน ๑ : ๒๕,๐๐๐

๐ ๐.๒๕ ๐.๕ ๐.๗๕ ๑ กิโลเมตร

แผนที่หมายเลข ๓๑/๔๓

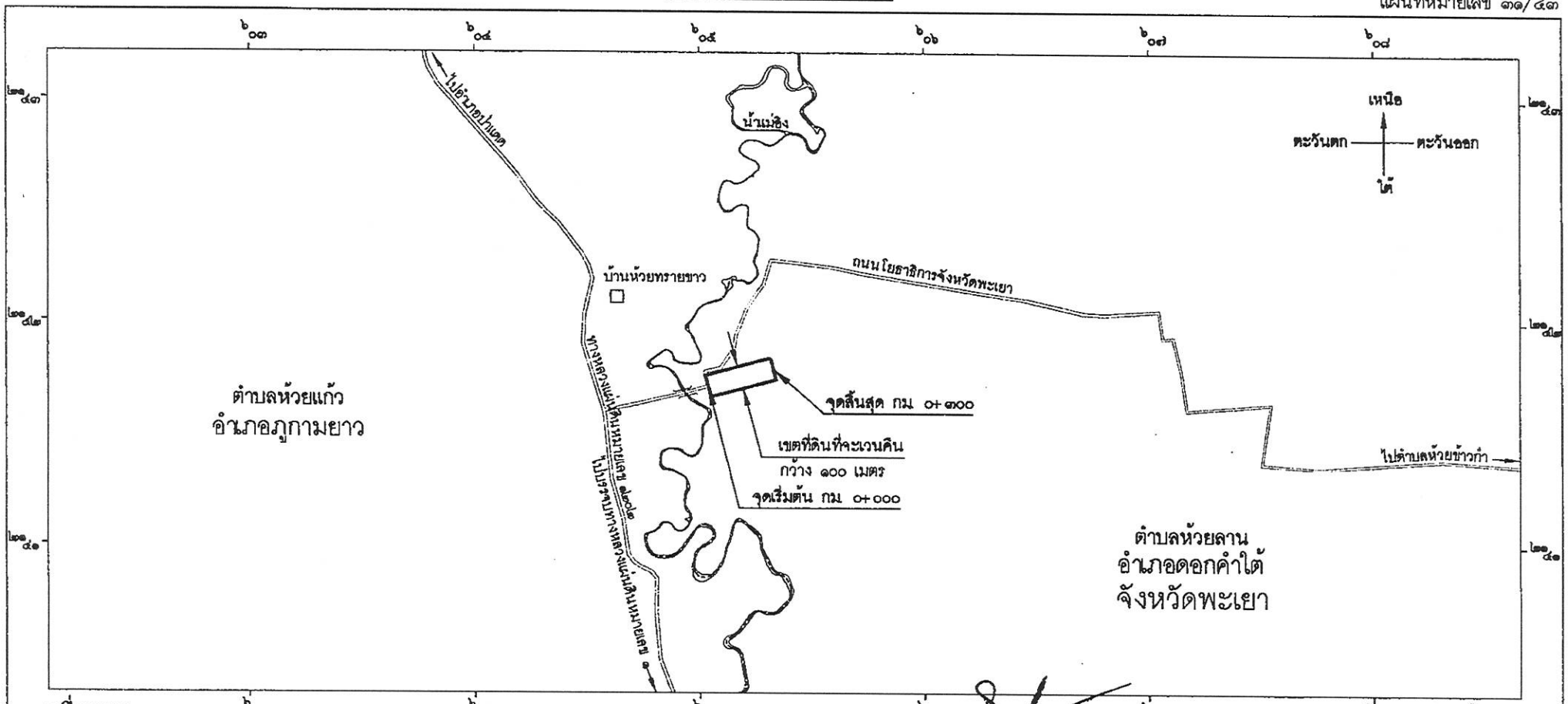

เครื่องหมาย

- แนวเขตที่ดินที่จะเวนคืน
- เขตอำเภอ เขตกิ่งอำเภอ
- ทางหลวง ถนน ซอย
- สะพาน
- แม่น้ำ คลอง ห้วย
- หมู่บ้าน บ้าน

(นายสมโชค อินทร์นุรักษ์)
หัวหน้ากองจัดการที่ดิน

(นายนิรุฒ มณีพันธ์)
ผู้ว่าการรถไฟแห่งประเทศไทย

(นายสุรณเดช ธูปะวิโรจน์)
วิศวกรใหญ่ฝ่ายโครงการพิเศษและก่อสร้าง

แผนที่ท้ายพระราชกฤษฎีกากำหนดเขตที่ดินที่จะเวนคืน
ในพื้นที่บางส่วนในท้องที่อำเภอเด่นชัย อำเภอสูงเม่น อำเภอเมืองแพร่ อำเภอหนองม่วงไข่ อำเภอสอง จังหวัดแพร่
อำเภองาว จังหวัดลำปาง อำเภอเมืองพะเยา อำเภอดอกคำใต้ อำเภอภูกามยาว จังหวัดพะเยา และอำเภอป่าแดด
อำเภอเทิง อำเภอเมืองเชียงราย อำเภอเวียงชัย อำเภอเวียงเชียงรุ้ง อำเภอดอยหลวง อำเภอเชียงของ จังหวัดเชียงราย
เพื่อดำเนินโครงการก่อสร้างทางรถไฟสายเด่นชัย – เชียงราย – เชียงของ

พ.ศ. ๒๕๖๔

มาตราส่วน ๑ : ๒๕,๐๐๐

๐ ๐.๒๕ ๐.๕ ๐.๗๕ ๑ กิโลเมตร

แผนที่หมายเลข ๗๒/๔๓

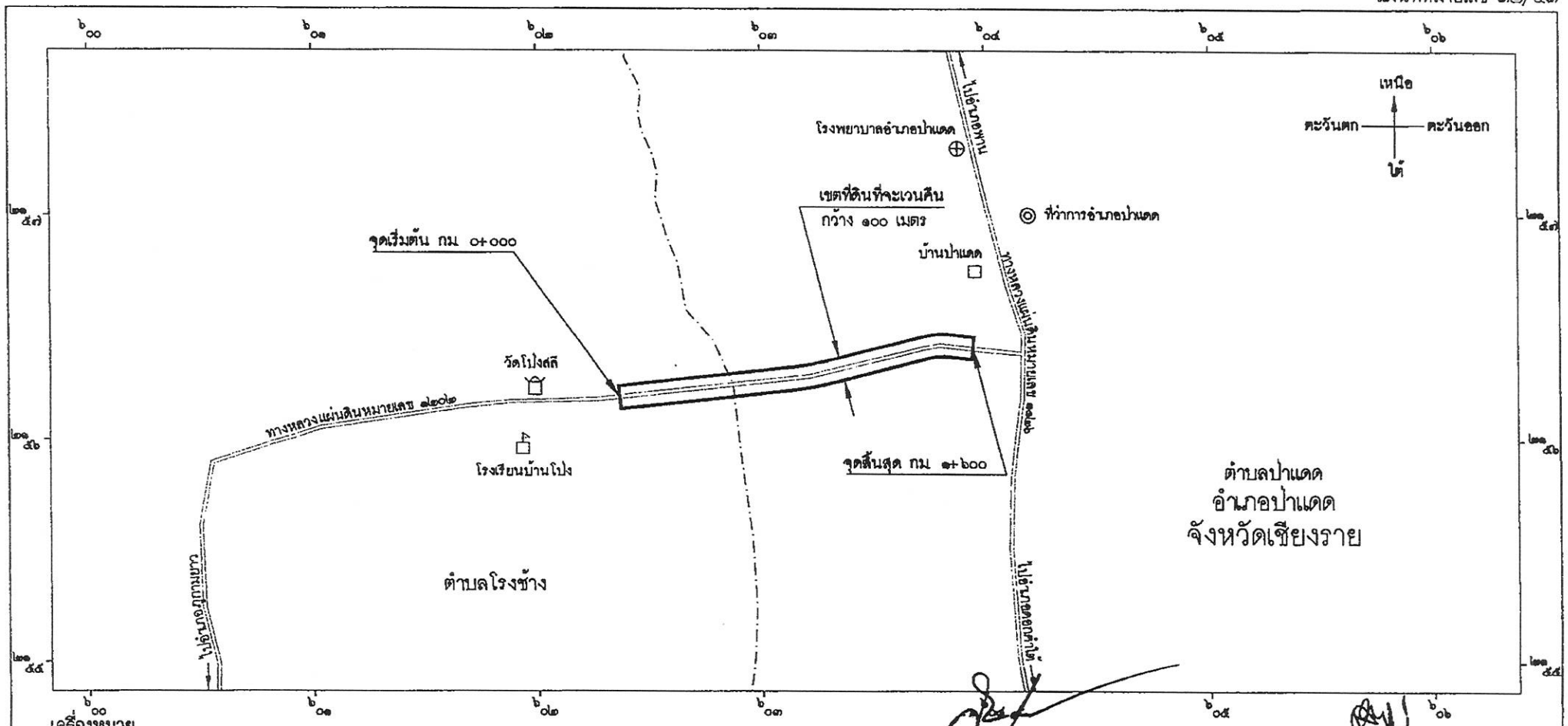

เครื่องหมาย

- แนวเขตที่ดินที่จะเวนคืน
- เขตตำบล เขตองค์การบริหารส่วนตำบล
- ทางหลวง ถนน ซอย
- ◎ ที่ว่าการอำเภอ
- ⊕ โรงพยาบาล สถานีอนามัย
- □ หมู่บ้าน บ้าน
- มหาวิทยาลัย วิทยาลัย โรงเรียน
- วัด ศาสนสถาน

(นายสมโชค จันทรานุรักษ์)
หัวหน้ากองจัดการที่ดิน

(นายนิรุฒ มณีพันธ์)
ผู้ว่าการรถไฟแห่งประเทศไทย

(นายสุรณเดช ธูปะวิโรจน์)
วิศวกรใหญ่ฝ่ายโครงการพิเศษและก่อสร้าง

แผนที่ท้ายพระราชกฤษฎีกากำหนดเขตที่ดินที่จะเวนคืน
ในพื้นที่บางส่วนในท้องที่อำเภอเด่นชัย อำเภอสูงเม่น อำเภอเมืองแพร่ อำเภอหนองม่วงไข่ อำเภอสอง จังหวัดแพร่
อำเภองาว จังหวัดลำปาง อำเภอเมืองพะเยา อำเภอดอกคำใต้ อำเภอภูกามยาว จังหวัดพะเยา และอำเภอป่าแดด
อำเภอเทิง อำเภอเมืองเชียงราย อำเภอเวียงชัย อำเภอเวียงเชียงรุ้ง อำเภอดอยหลวง อำเภอเชียงของ จังหวัดเชียงราย
เพื่อดำเนินโครงการก่อสร้างทางรถไฟสายเด่นชัย – เชียงราย – เชียงของ

พ.ศ. ๒๕๖๔

มาตราส่วน ๑ : ๒๕,๐๐๐

๐ ๐.๒๕ ๐.๕ ๐.๗๕ ๑ กิโลเมตร

แผนที่หมายเลข ๓๓/๔๓

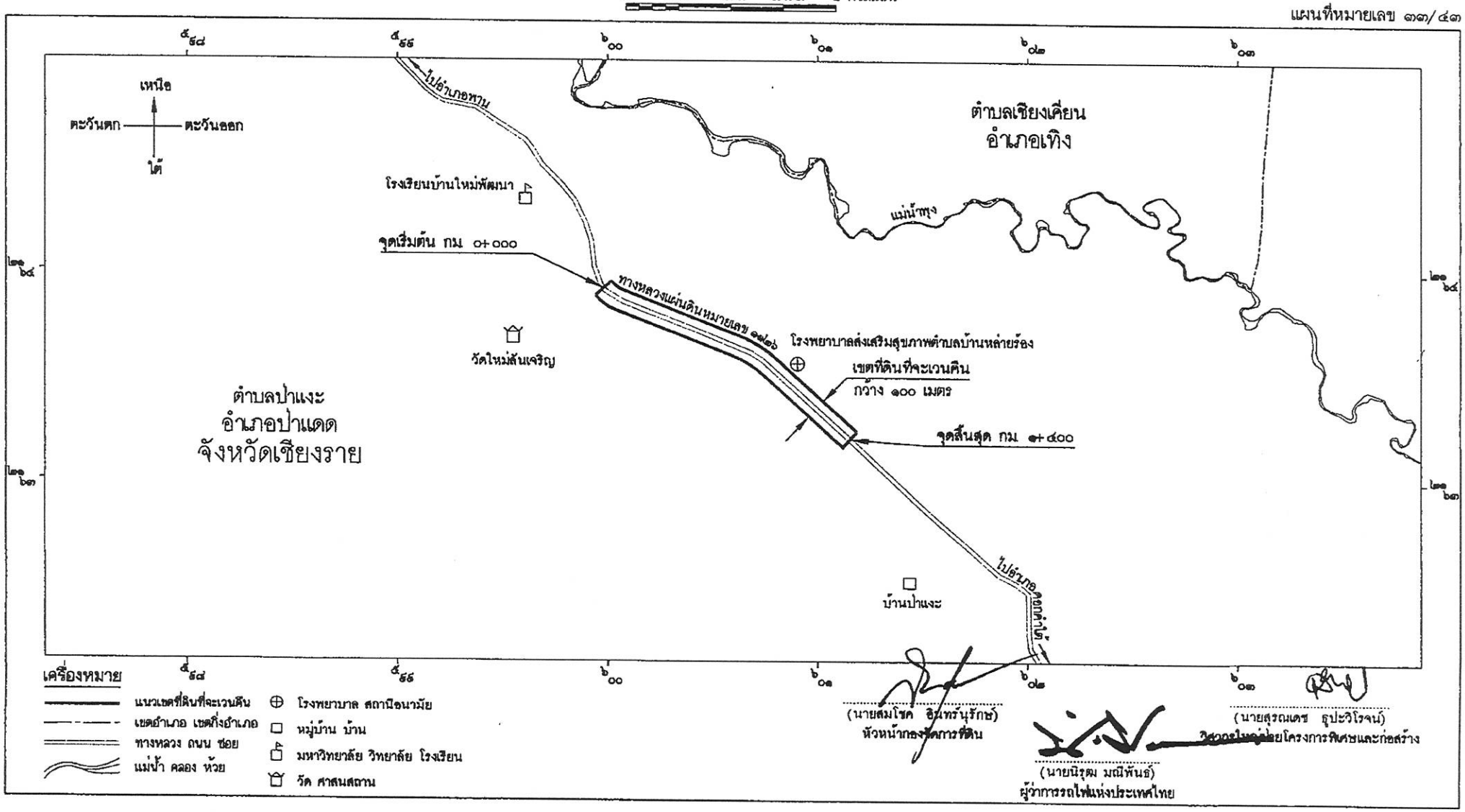

(นายสมโชค อิ่มทรัพย์รักษ์)
หัวหน้ากองจัดการที่ดิน

(นายนิรุฒ มณีพันธ์)
ผู้ว่าการรถไฟแห่งประเทศไทย

(นายสุรณเดช ธุปะวิโรจน์)
วิศวกรใหญ่ฝ่ายโครงการพิเศษและก่อสร้าง

แผนที่ท้ายพระราชกฤษฎีกากำหนดเขตที่ดินที่จะเวนคืน
ในพื้นที่บางส่วนในท้องที่อำเภอเด่นชัย อำเภอสูงเม่น อำเภอเมืองแพร่ อำเภอหนองม่วงไข่ อำเภอสอง จังหวัดแพร่
อำเภองาว จังหวัดลำปาง อำเภอเมืองพะเยา อำเภอดอกคำใต้ อำเภอภูกามยาว จังหวัดพะเยา และอำเภอป่าแดด
อำเภอเทิง อำเภอเมืองเชียงราย อำเภอเวียงชัย อำเภอเวียงเชียงรุ้ง อำเภอดอยหลวง อำเภอเชียงของ จังหวัดเชียงราย
เพื่อดำเนินโครงการก่อสร้างทางรถไฟสายเด่นชัย – เชียงราย – เชียงของ

พ.ศ. ๒๕๖๔

มาตราส่วน ๑ : ๒๕,๐๐๐

๐ ๐.๒๕ ๐.๕ ๐.๗๕ ๑ กิโลเมตร

แผนที่หมายเลข ๓๔/๔๓

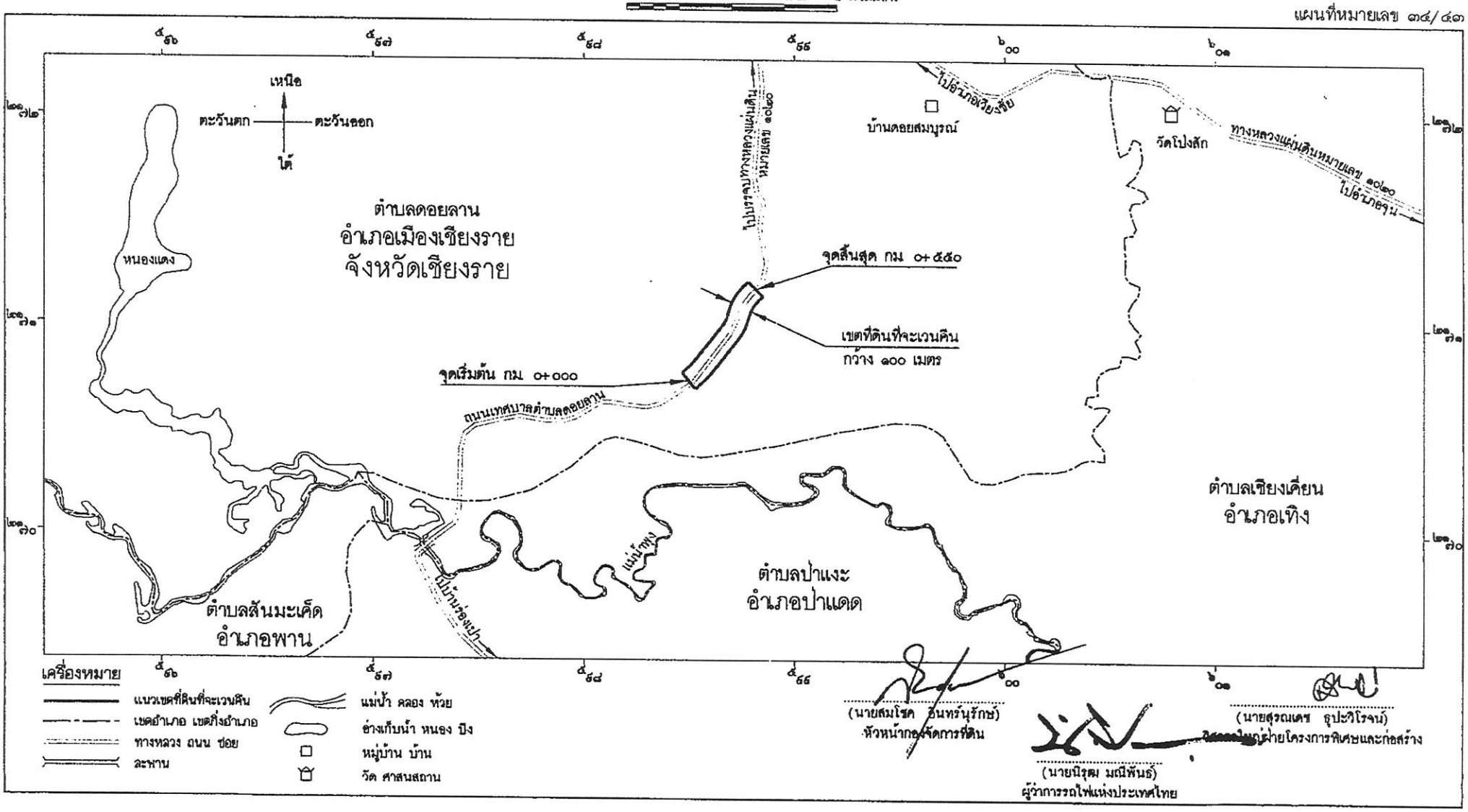

(นายสมโชค อินทรัมรักษ์)
หัวหน้ากองจัดการที่ดิน

(นายสุวณเดช ธุประวิโรจน์)
ผู้อำนวยการฝ่ายโครงการพิเศษและก่อสร้าง

(นายนิรุฒ มณีพันธ์)
ผู้ว่าการรถไฟแห่งประเทศไทย

แผนที่ท้ายพระราชกฤษฎีกากำหนดเขตที่ดินที่จะเวนคืน
ในพื้นที่บางส่วนในท้องที่อำเภอเด่นชัย อำเภอสูงเม่น อำเภอเมืองแพร่ อำเภอหนองม่วงไข่ อำเภอสอง จังหวัดแพร่
อำเภองาว จังหวัดลำปาง อำเภอเมืองพะเยา อำเภอดอกคำใต้ อำเภอภูกามยาว จังหวัดพะเยา และอำเภอป่าแดด
อำเภอเทิง อำเภอเมืองเชียงราย อำเภอเวียงชัย อำเภอเวียงเชียงรุ้ง อำเภอดอยหลวง อำเภอเชียงของ จังหวัดเชียงราย
เพื่อดำเนินโครงการก่อสร้างทางรถไฟสายเด่นชัย – เชียงราย – เชียงของ

พ.ศ. ๒๕๖๔

มาตราส่วน ๑ : ๒๕,๐๐๐

๐ ๐.๒๕ ๐.๕ ๐.๗๕ ๑ กิโลเมตร

แผนที่หมายเลข ๓๕/๔๓

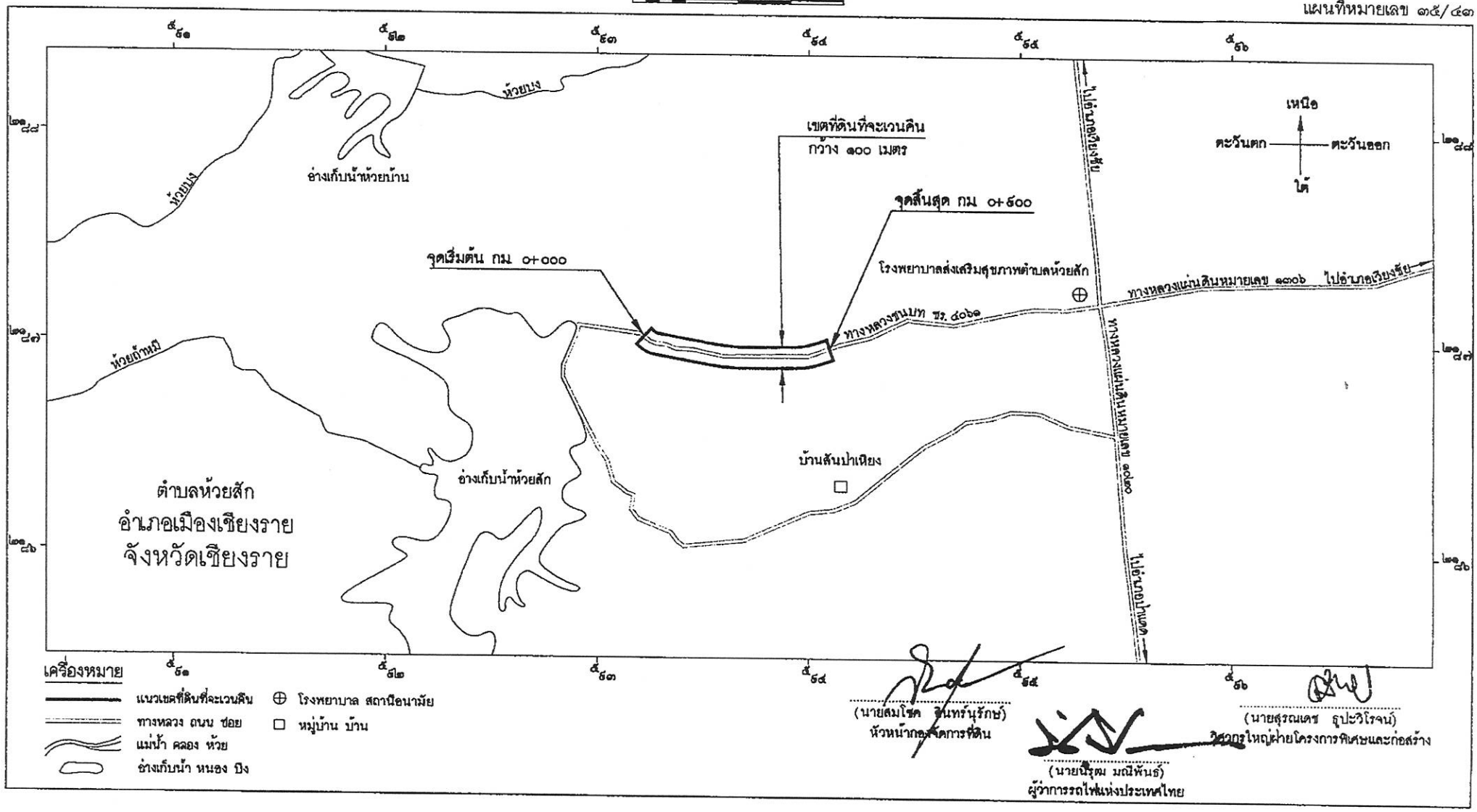

เครื่องหมาย

- แนวเขตที่ดินที่จะเวนคืน
- ทางหลวง ถนน ซอย
- แม่น้ำ คลอง ห้วย
- อ่างเก็บน้ำ หนอง บึง
- ⊕ โรงพยาบาล สถานีอนามัย
- □ หมู่บ้าน บ้าน

(นายสมโชค จินทร์นุรักษ์)
หัวหน้ากองจัดการที่ดิน

(นายสุรณเดช ธุประวิโรจน์)
วิศวกรใหญ่ฝ่ายโครงการพิเศษและก่อสร้าง

(นายนิรุฒ มณีพันธ์)
ผู้ว่าการรถไฟแห่งประเทศไทย

แผนที่ท้ายพระราชกฤษฎีกากำหนดเขตที่ดินที่จะเวนคืน
ในพื้นที่บางส่วนในท้องที่อำเภอเด่นชัย อำเภอสูงเม่น อำเภอเมืองแพร่ อำเภอหนองม่วงไข่ อำเภอสอง จังหวัดแพร่
อำเภองาว จังหวัดลำปาง อำเภอเมืองพะเยา อำเภอดอกคำใต้ อำเภอภูกามยาว จังหวัดพะเยา และอำเภอป่าแดด
อำเภอเทิง อำเภอเมืองเชียงราย อำเภอเวียงชัย อำเภอเวียงเชียงรุ้ง อำเภอดอยหลวง อำเภอเชียงของ จังหวัดเชียงราย
เพื่อดำเนินโครงการก่อสร้างทางรถไฟสายเด่นชัย – เชียงราย – เชียงของ

พ.ศ. ๒๕๖๔

มาตราส่วน ๑ : ๒๕,๐๐๐

๐ ๐.๒๕ ๐.๕ ๐.๗๕ ๑ กิโลเมตร

แผนที่หมายเลข ๓๖/๔๓

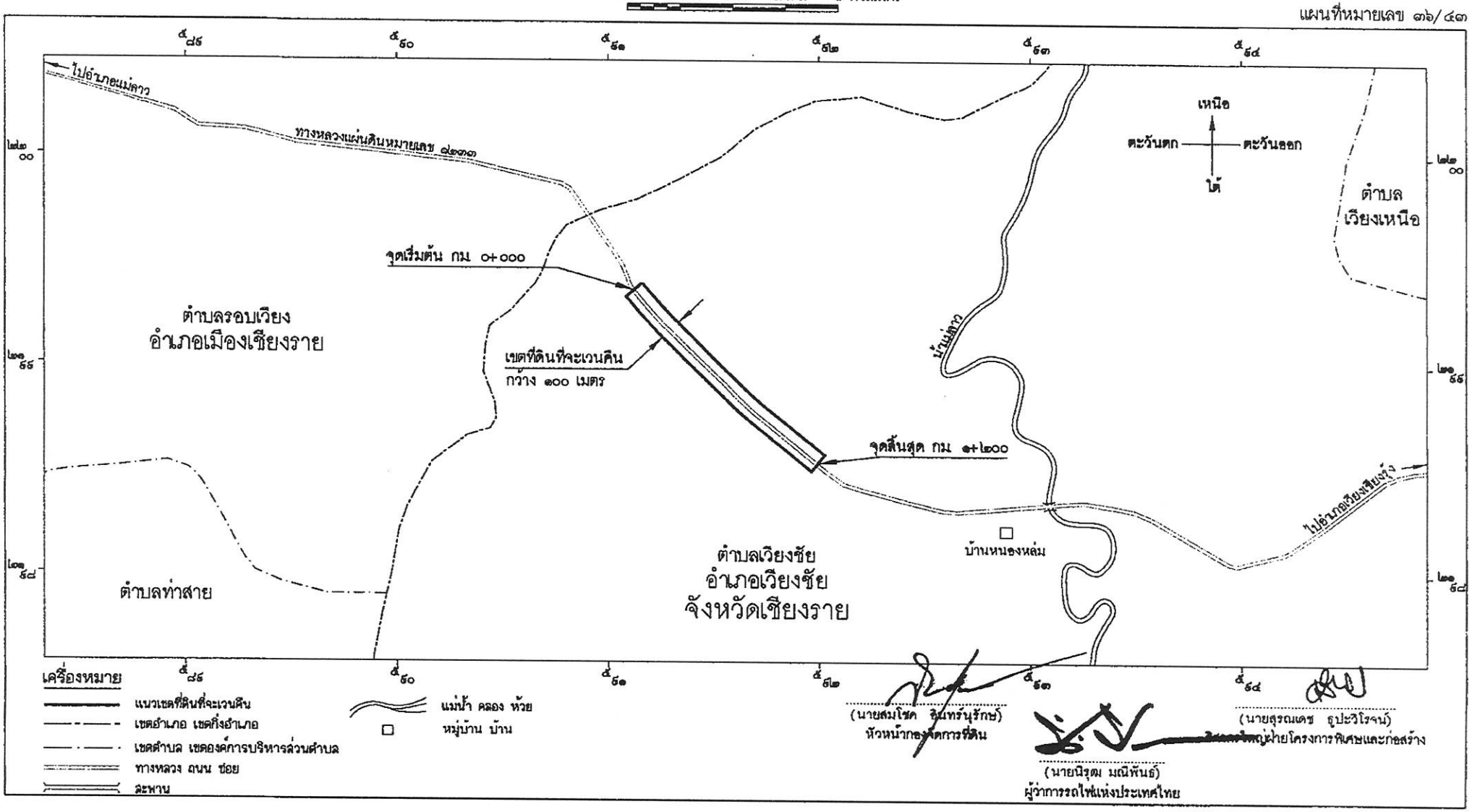

(นายสมโชค อินทร์นุรักษ์)
หัวหน้ากองจัดการที่ดิน

(นายนิรุฒ มณีพันธ์)
ผู้ว่าการรถไฟแห่งประเทศไทย

(นายสุรณเดช ธูปะวิโรจน์)
ผู้อำนวยการฝ่ายโครงการพิเศษและก่อสร้าง

แผนที่ท้ายพระราชกฤษฎีกากำหนดเขตที่ดินที่จะเวนคืน
ในพื้นที่บางส่วนในท้องที่อำเภอเด่นชัย อำเภอสูงเม่น อำเภอเมืองแพร่ อำเภอหนองม่วงไข่ อำเภอสอง จังหวัดแพร่
อำเภองาว จังหวัดลำปาง อำเภอเมืองพะเยา อำเภอดอกคำใต้ อำเภอภูกามยาว จังหวัดพะเยา และอำเภอป่าแดด
อำเภอเทิง อำเภอเมืองเชียงราย อำเภอเวียงชัย อำเภอเวียงเชียงรุ้ง อำเภอดอยหลวง อำเภอเชียงของ จังหวัดเชียงราย
เพื่อดำเนินโครงการก่อสร้างทางรถไฟสายเด่นชัย – เชียงราย – เชียงของ

พ.ศ. ๒๕๖๔

มาตราส่วน ๑ : ๒๕,๐๐๐

๐ ๐.๒๕ ๐.๕ ๐.๗๕ ๑ กิโลเมตร

แผนที่หมายเลข ๑๗/๔๑

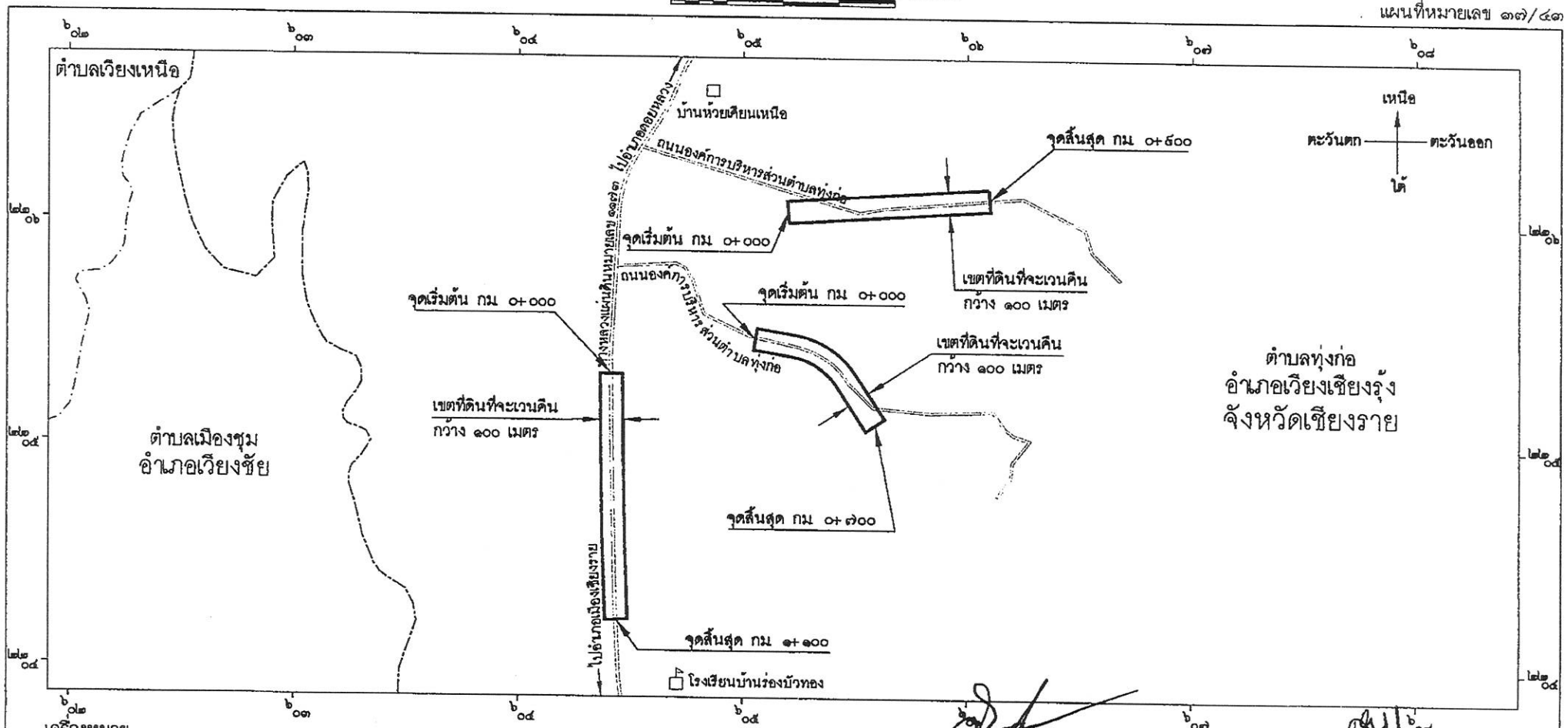

เครื่องหมาย

- แนวเขตที่ดินที่จะเวนคืน
- เขตอำเภอ เขตกิ่งอำเภอ
- เขตตำบล เขตองค์การบริหารส่วนตำบล
- ทางหลวง ถนน ซอย
- หมู่บ้าน บ้าน
- มหาวิทยาลัย วิทยาลัย โรงเรียน

(นายสมโชค อินทร์นุรักษ์)
หัวหน้ากองจัดการที่ดิน

(นายสุรณเดช ธูปะวิโรจน์)
วิศวกรใหญ่ฝ่ายโครงการพิเศษและก่อสร้าง

(นายนิรุฒ มณีพันธ์)
ผู้ว่าการรถไฟแห่งประเทศไทย

แผนที่ท้ายพระราชกฤษฎีกากำหนดเขตที่ดินที่จะเวนคืน
ในพื้นที่บางส่วนในท้องที่อำเภอเด่นชัย อำเภอสูงเม่น อำเภอเมืองแพร่ อำเภอหนองม่วงไข่ อำเภอสอง จังหวัดแพร่
อำเภองาว จังหวัดลำปาง อำเภอเมืองพะเยา อำเภอดอกคำใต้ อำเภอภูกามยาว จังหวัดพะเยา และอำเภอป่าแดด
อำเภอเทิง อำเภอเมืองเชียงราย อำเภอเวียงชัย อำเภอเวียงเชียงรุ้ง อำเภอดอยหลวง อำเภอเชียงของ จังหวัดเชียงราย
เพื่อดำเนินโครงการก่อสร้างทางรถไฟสายเด่นชัย – เชียงราย – เชียงของ

พ.ศ. ๒๕๖๔

มาตราส่วน ๑ : ๒๕,๐๐๐

๐ ๐.๒๕ ๐.๕ ๐.๗๕ ๑ กิโลเมตร

แผนที่หมายเลข ๓๘/๔๓

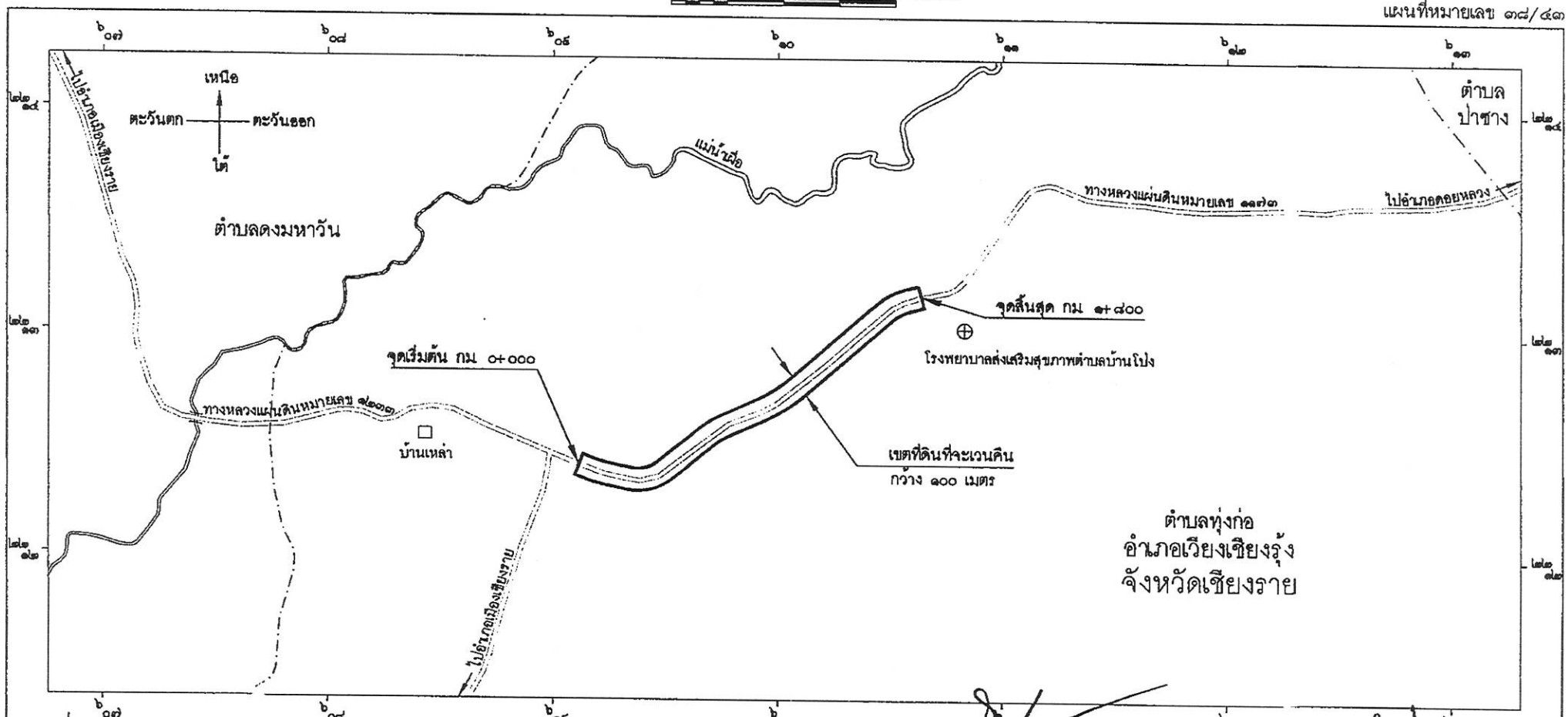

(นายสมโชค อินทรานุรักษ์)
หัวหน้ากองจัดการที่ดิน

(นายสุรณเดช ธูปะวิโรจน์)
วิศวกรใหญ่ฝ่ายโครงการพิเศษและก่อสร้าง

(นายนิรุฒ มณีพันธ์)
ผู้ว่าการรถไฟแห่งประเทศไทย

แผนที่ท้ายพระราชกฤษฎีกากำหนดเขตที่ดินที่จะเวนคืน
ในพื้นที่บางส่วนในท้องที่อำเภอเด่นชัย อำเภอสูงเม่น อำเภอเมืองแพร่ อำเภอหนองม่วงไข่ อำเภอสอง จังหวัดแพร่
อำเภองาว จังหวัดลำปาง อำเภอเมืองพะเยา อำเภอดอกคำใต้ อำเภอภูกามยาว จังหวัดพะเยา และอำเภอป่าแดด
อำเภอเทิง อำเภอเมืองเชียงราย อำเภอเวียงชัย อำเภอเวียงเชียงรุ้ง อำเภอดอยหลวง อำเภอเชียงของ จังหวัดเชียงราย
เพื่อดำเนินโครงการก่อสร้างทางรถไฟสายเด่นชัย – เชียงราย – เชียงของ

พ.ศ. ๒๕๖๔

มาตราส่วน ๑ : ๒๕,๐๐๐

๐ ๐.๒๕ ๐.๕ ๐.๗๕ ๑ กิโลเมตร

แผนที่หมายเลข ๓๙/๔๓

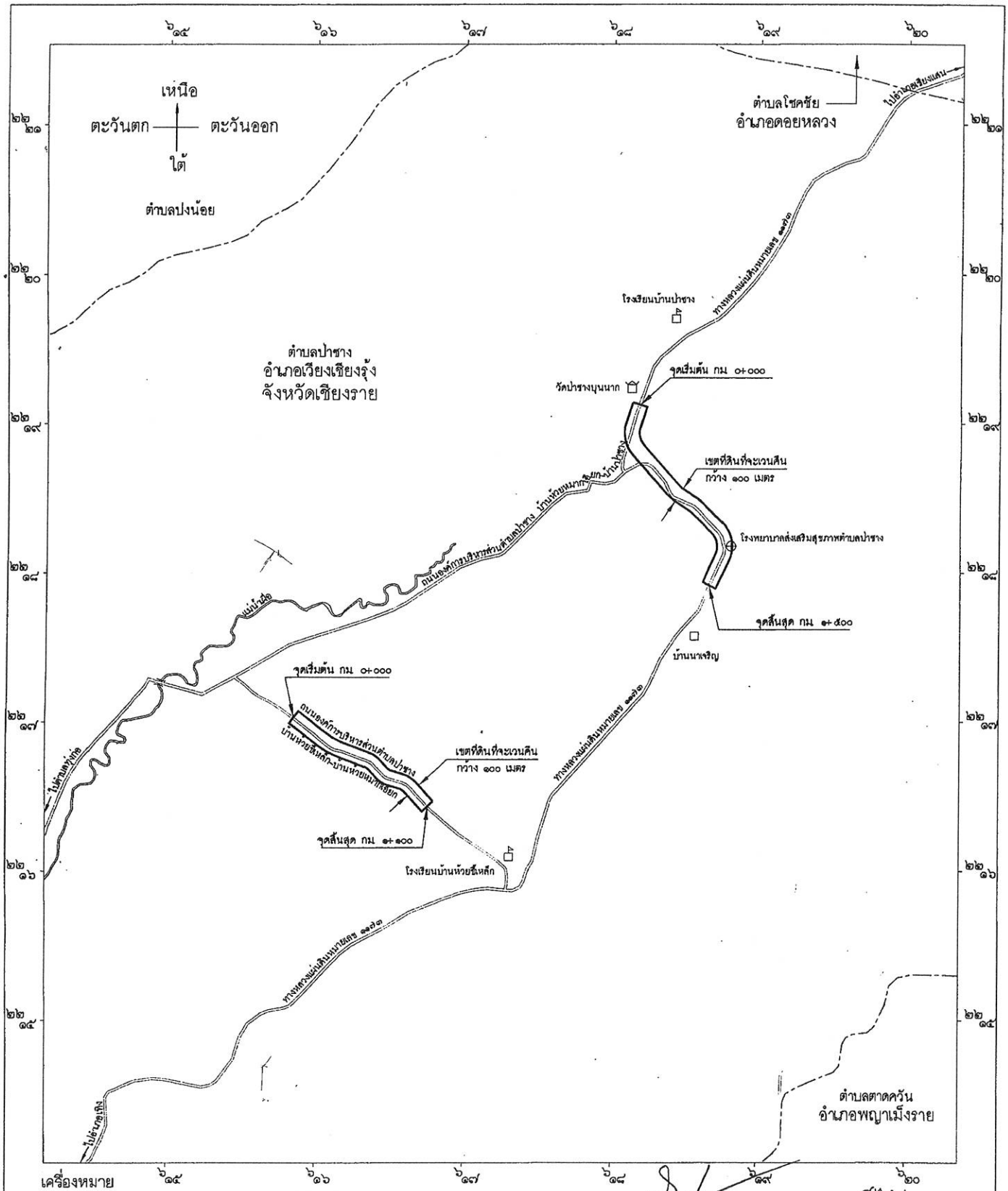

เครื่องหมาย

- แนวเขตที่ดินที่จะเวนคืน
- เขตอำเภอ เขตกิ่งอำเภอ
- ทางหลวง ถนน ซอย
- ละพาน
- แม่น้ำ คลอง ห้วย
- โรงพยาบาล สถานีอนามัย
- หมู่บ้าน บ้าน
- มหาวิทยาลัย วิทยาลัย โรงเรียน
- วัด ศาสนสถาน

(นายสมโชค อินทร์นุรักษ์)
หัวหน้ากองจัดการที่ดิน

(นายสุรณเดช ธุปะวิโรจน์)
วิศวกรใหญ่ฝ่ายโครงการพิเศษและก่อสร้าง

(นายนิรุฒ มณีพันธ์)
ผู้ว่าการรถไฟแห่งประเทศไทย

แผนที่ท้ายพระราชกฤษฎีกากำหนดเขตที่ดินที่จะเวนคืน
ในพื้นที่บางส่วนในท้องที่อำเภอเด่นชัย อำเภอสูงเม่น อำเภอเมืองแพร่ อำเภอหนองม่วงไข่ อำเภอสอง จังหวัดแพร่
อำเภองาว จังหวัดลำปาง อำเภอเมืองพะเยา อำเภอดอกคำใต้ อำเภอภูกามยาว จังหวัดพะเยา และอำเภอป่าแดด
อำเภอเทิง อำเภอเมืองเชียงราย อำเภอเวียงชัย อำเภอเวียงเชียงรุ้ง อำเภอดอยหลวง อำเภอเชียงของ จังหวัดเชียงราย
เพื่อดำเนินโครงการก่อสร้างทางรถไฟสายเด่นชัย – เชียงราย – เชียงของ

พ.ศ. ๒๕๖๔

มาตราส่วน ๑ : ๒๕,๐๐๐

๐ ๐.๒๕ ๐.๕ ๐.๗๕ ๑ กิโลเมตร

แผนที่หมายเลข ๔๐/๔๓

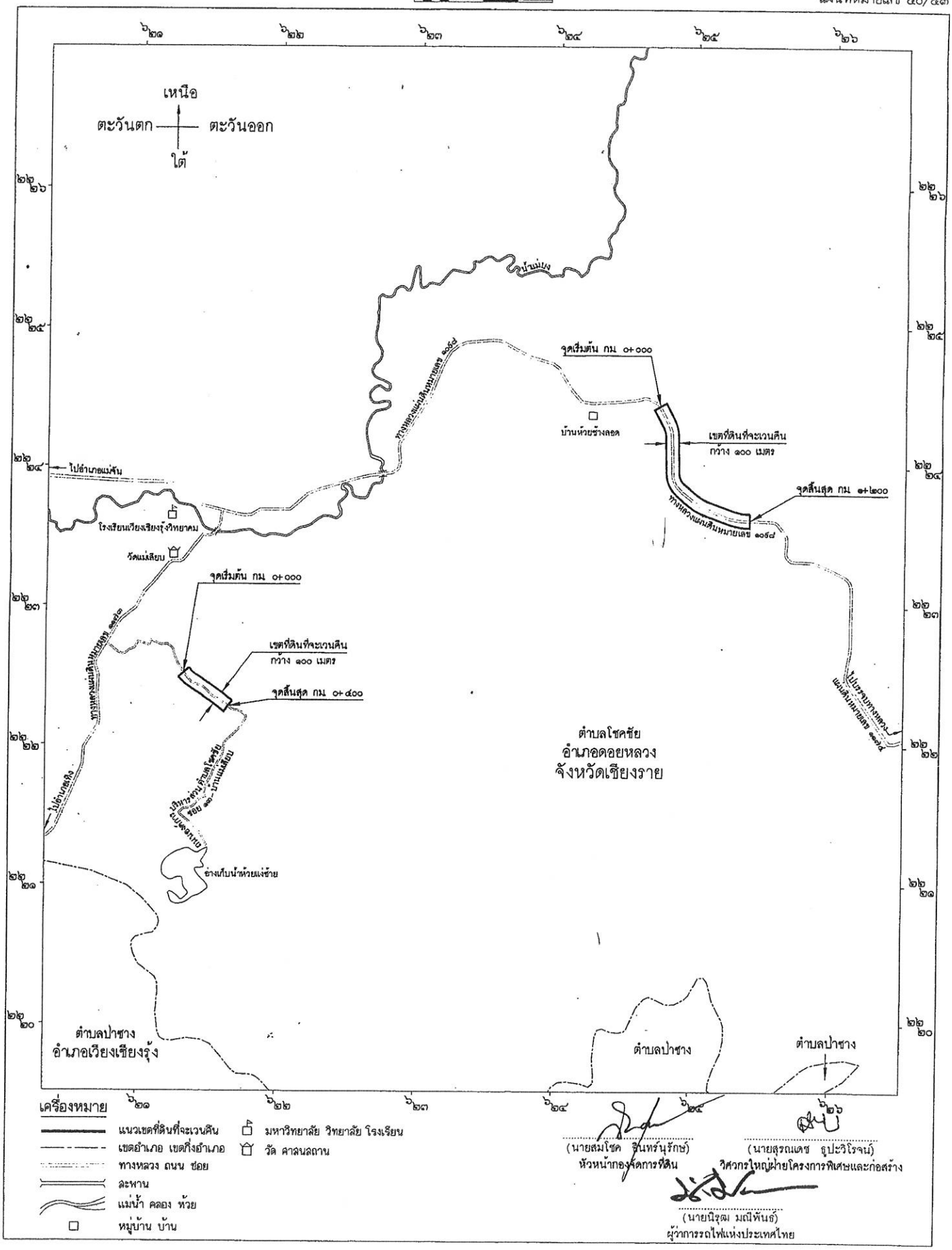

(นายสมโชค อินทร์นุรักษ์)
หัวหน้ากองจัดการที่ดิน

(นายสุรณเดช ธูปะวิโรจน์)
วิศวกรใหญ่ฝ่ายโครงการพิเศษและก่อสร้าง

(นายนิรุฒ มณีพันธ์)
ผู้ว่าการรถไฟแห่งประเทศไทย

แผนที่ท้ายพระราชกฤษฎีกากำหนดเขตที่ดินที่จะเวนคืน
ในพื้นที่บางส่วนในท้องที่อำเภอเด่นชัย อำเภอสูงเม่น อำเภอเมืองแพร่ อำเภอหนองม่วงไข่ อำเภอสอง จังหวัดแพร่
อำเภองาว จังหวัดลำปาง อำเภอเมืองพะเยา อำเภอดอกคำใต้ อำเภอภูกามยาว จังหวัดพะเยา และอำเภอป่าแดด
อำเภอเทิง อำเภอเมืองเชียงราย อำเภอเวียงชัย อำเภอเวียงเชียงรุ้ง อำเภอดอยหลวง อำเภอเชียงของ จังหวัดเชียงราย
เพื่อดำเนินโครงการก่อสร้างทางรถไฟสายเด่นชัย – เชียงราย – เชียงของ

พ.ศ. ๒๕๖๔

มาตราส่วน ๑ : ๒๕,๐๐๐

๐ ๐.๒๕ ๐.๕ ๐.๗๕ ๑ กิโลเมตร

แผนที่หมายเลข ๔๑/๔๓

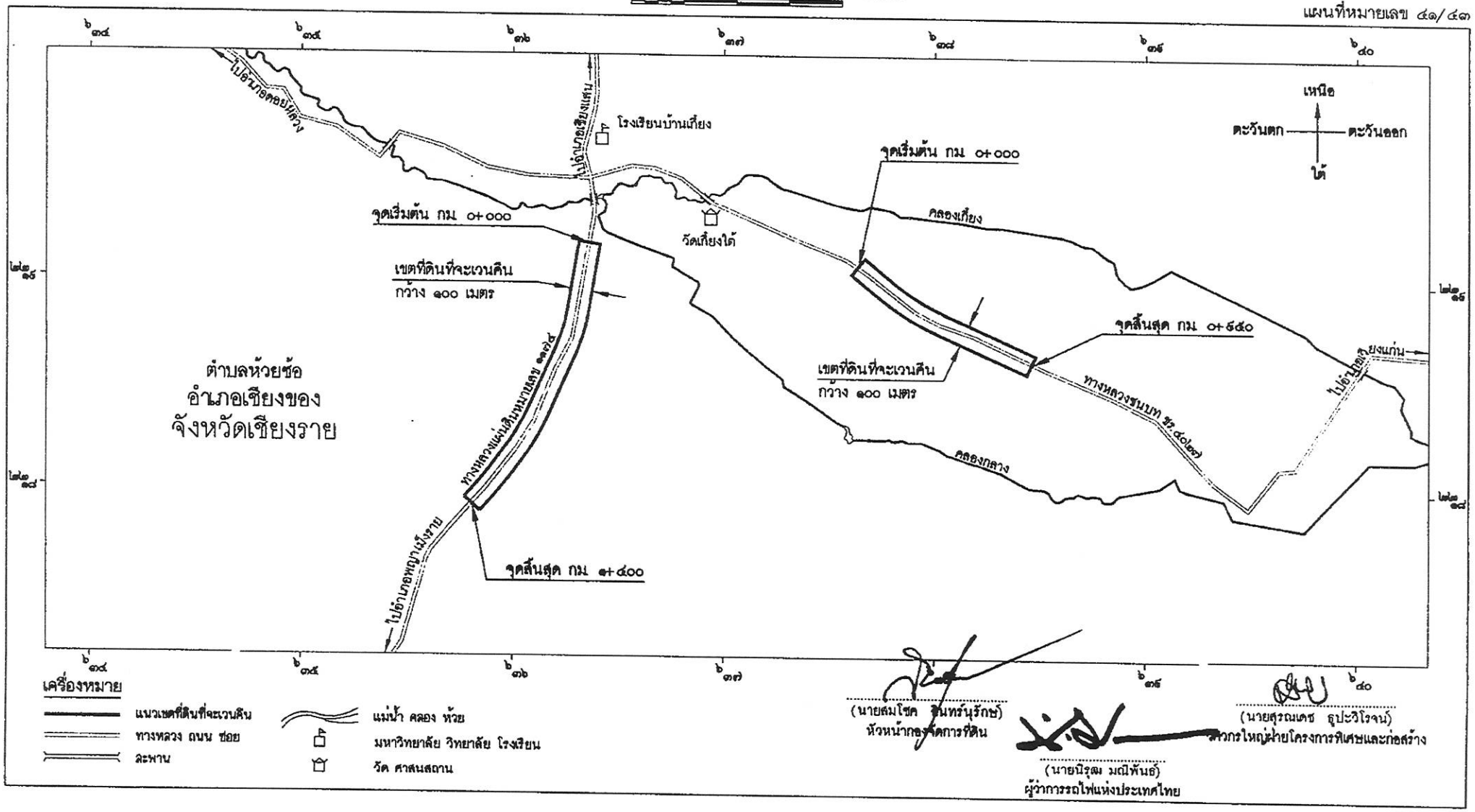

(นายสมโชค จันทร์นุรักษ์)
หัวหน้ากองจัดการที่ดิน

(นายสุรณเดช ธุประวิโรจน์)
ผู้ช่วยกรใหญ่ฝ่ายโครงการพิเศษและก่อสร้าง

(นายนิรุฒ มณีพันธ์)
ผู้ว่าการรถไฟแห่งประเทศไทย

แผนที่ท้ายพระราชกฤษฎีกากำหนดเขตที่ดินที่จะเวนคืน
ในพื้นที่บางส่วนในท้องที่อำเภอเด่นชัย อำเภอสูงเม่น อำเภอเมืองแพร่ อำเภอหนองม่วงไข่ อำเภอสอง จังหวัดแพร่
อำเภองาว จังหวัดลำปาง อำเภอเมืองพะเยา อำเภอดอกคำใต้ อำเภอภูกามยาว จังหวัดพะเยา และอำเภอป่าแดด
อำเภอเทิง อำเภอเมืองเชียงราย อำเภอเวียงชัย อำเภอเวียงเชียงรุ้ง อำเภอดอยหลวง อำเภอเชียงของ จังหวัดเชียงราย
เพื่อดำเนินโครงการก่อสร้างทางรถไฟสายเด่นชัย – เชียงราย – เชียงของ

พ.ศ. ๒๕๖๔

มาตราส่วน ๑ : ๒๕,๐๐๐

๐ ๐.๒๕ ๐.๕ ๐.๗๕ ๑ กิโลเมตร

แผนที่หมายเลข ๔๒/๔๓

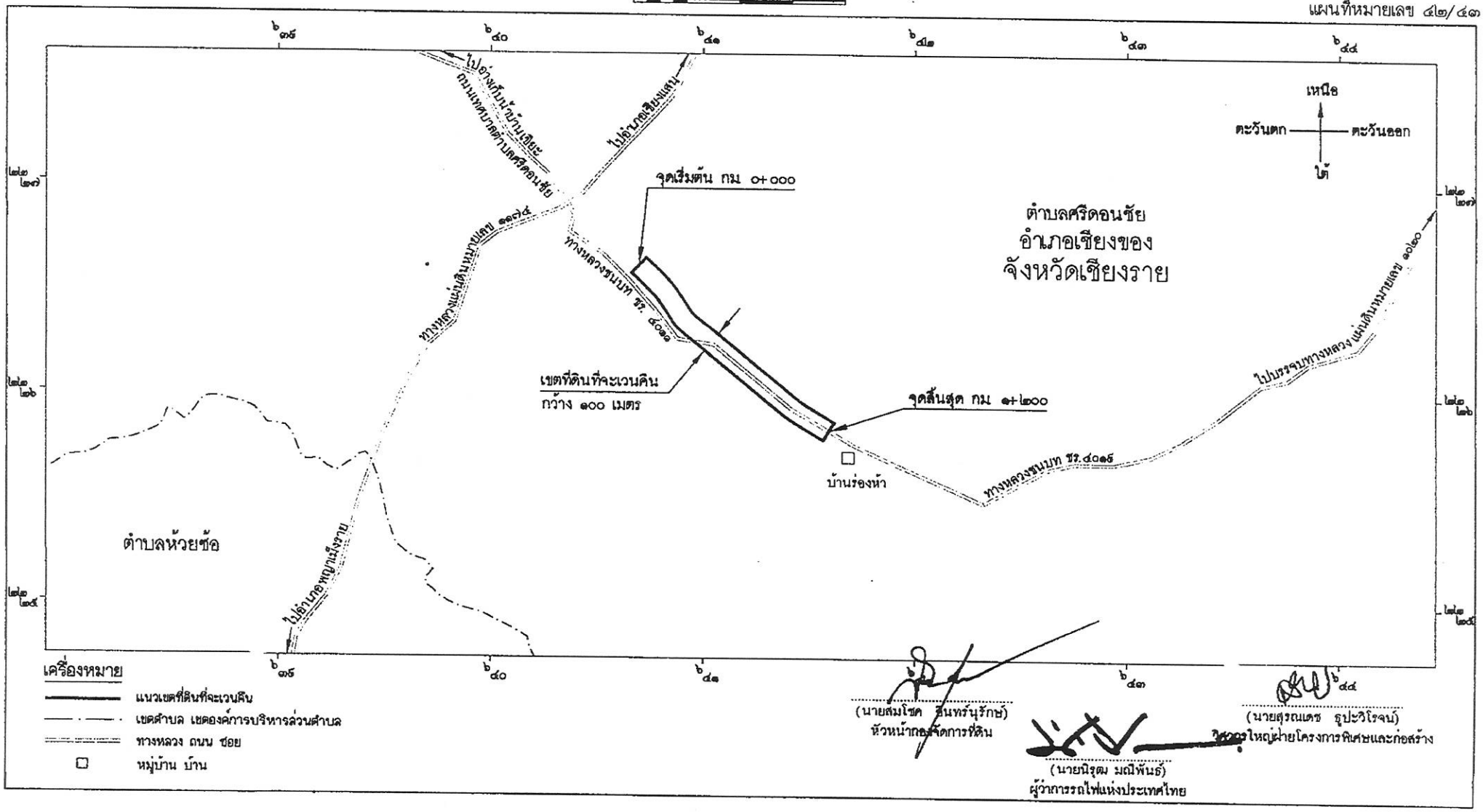

เครื่องหมาย

- แนวเขตที่ดินที่จะเวนคืน
- เขตตำบล เขตองค์การบริหารส่วนตำบล
- ทางหลวง ถนน ซอย
- หมู่บ้าน บ้าน

(นายสมโชค ชินทร์นุรักษ์)
หัวหน้ากองจัดการที่ดิน

(นายสุรณเดช ธูปะวิโรจน์)
วิศวกรใหญ่ฝ่ายโครงการพิเศษและก่อสร้าง

(นายนิรุฒ มณีพันธ์)
ผู้ว่าการรถไฟแห่งประเทศไทย

แผนที่ท้ายพระราชกฤษฎีกากำหนดเขตที่ดินที่จะเวนคืน
ในพื้นที่บางส่วนในท้องที่อำเภอเด่นชัย อำเภอสูงเม่น อำเภอเมืองแพร่ อำเภอหนองม่วงไข่ อำเภอสอง จังหวัดแพร่
อำเภองาว จังหวัดลำปาง อำเภอเมืองพะเยา อำเภอดอกคำใต้ อำเภอภูกามยาว จังหวัดพะเยา และอำเภอป่าแดด
อำเภอเทิง อำเภอเมืองเชียงราย อำเภอเวียงชัย อำเภอเวียงเชียงรุ้ง อำเภอดอยหลวง อำเภอเชียงของ จังหวัดเชียงราย
เพื่อดำเนินโครงการก่อสร้างทางรถไฟสายเด่นชัย – เชียงราย – เชียงของ

พ.ศ. ๒๕๖๔

มาตราส่วน ๑ : ๒๕,๐๐๐

๐ ๐.๒๕ ๐.๕ ๐.๗๕ ๑ กิโลเมตร

แผนที่หมายเลข ๔๓/๔๓

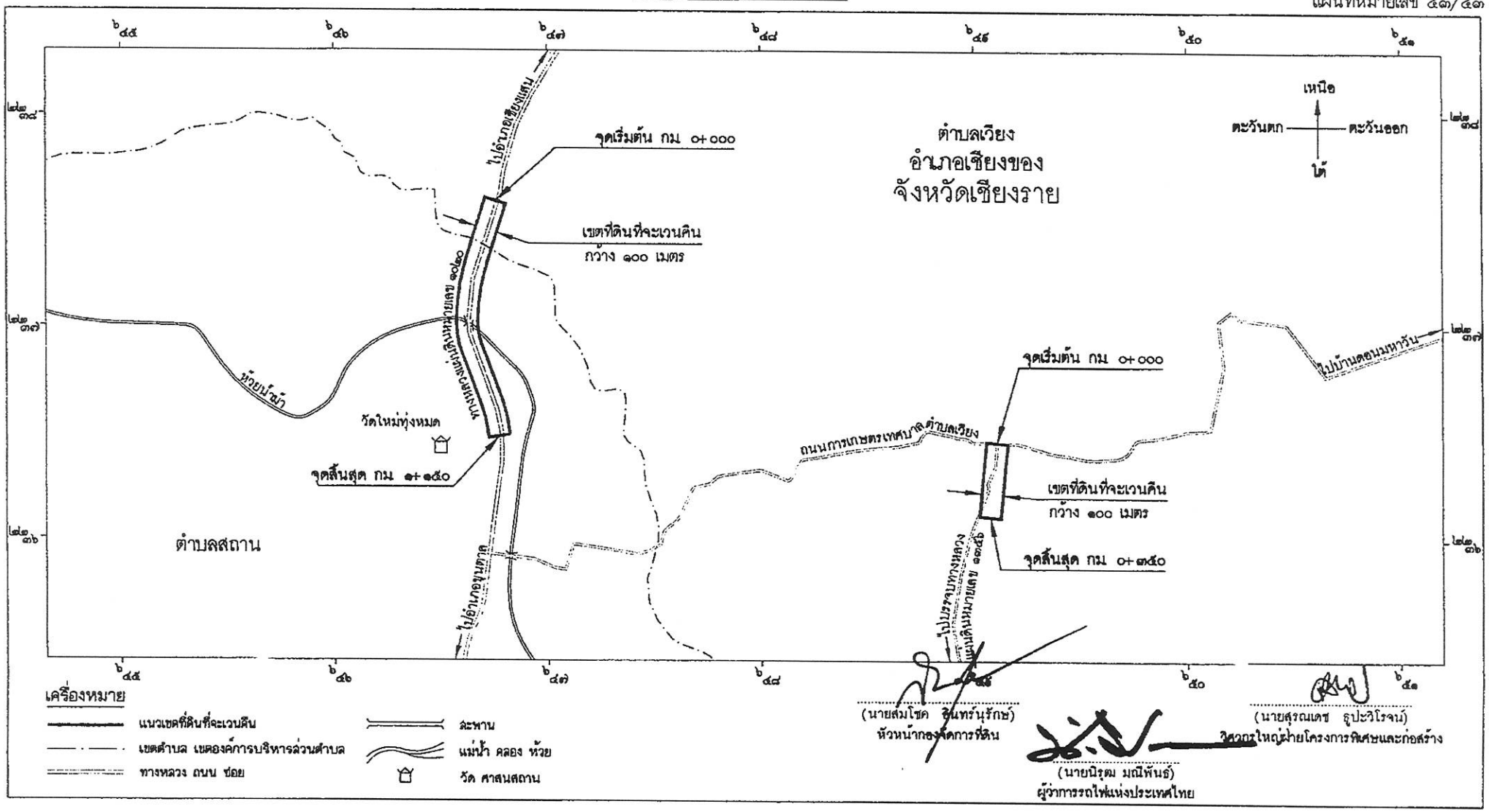

(นายสมโชค ชินทรัพย์รักษ์)
หัวหน้ากองจัดการที่ดิน

(นายนิรุฒ มณีพันธ์)
ผู้ว่าการรถไฟแห่งประเทศไทย

(นายสุรณเดช ธูปะวิโรจน์)
วิศวกรใหญ่ฝ่ายโครงการพิเศษและก่อสร้าง

<u>หมายเหตุ</u> :- เหตุผลในการประกาศใช้พระราชกฤษฎีกาฉบับนี้ คือ เนื่องจากมีความจำเป็นต้องสร้างทางรถไฟและทางและสะพานข้ามทางรถไฟ ตามโครงการก่อสร้างทางรถไฟสายเด่นชัย - เชียงราย - เชียงของ ในท้องที่ตำบลเด่นชัย ตำบลปงป่าหวาย อำเภอเด่นชัย ตำบลน้ำชำ ตำบลสูงเม่น ตำบลพระหลวง ตำบลดอนมูล ตำบลสบสาย ตำบลร่องกาศ อำเภอสูงเม่น ตำบลนาจักร ตำบลกาญจนา ตำบลเหมืองหม้อ ตำบลทุ่งกวาว ตำบลทุ่งโฮ้ง ตำบลแม่หล่าย ตำบลแม่คำมี อำเภอเมืองแพร่ ตำบลแม่คำมี ตำบลหนองม่วงไข่ อำเภอหนองม่วงไข่ ตำบลหัวเมือง ตำบลแดนชุมพล ตำบลทุ่งน้าว ตำบลบ้านหนุน ตำบลห้วยหม้าย ตำบลบ้านกลาง อำเภอสอง จังหวัดแพร่ ตำบลแม่ตีบ ตำบลหลวงใต้ ตำบลบ้านแหง ตำบลหลวงเหนือ ตำบลนาแก ตำบลปงเตา ตำบลบ้านร้อง อำเภองาว จังหวัดลำปาง ตำบลแม่กา ตำบลจำป่าหวาย ตำบลแม่ต๋ำ ตำบลท่าวังทอง อำเภอเมืองพะเยา ตำบลดอกคำใต้ ตำบลสว่างอารมณ์ ตำบลห้วยลาน อำเภอดอกคำใต้ ตำบลแม่อิง ตำบลดงเจน ตำบลห้วยแก้ว อำเภอภูกามยาว จังหวัดพะเยา และตำบลสันมะค่า ตำบลป่าแดด ตำบลโรงช้าง ตำบลป่าแงะ อำเภอป่าแดด ตำบลเชียงเคี่ยน อำเภอเทิง ตำบลดอยลาน ตำบลห้วยสัก ตำบลท่าสาย ตำบลรอบเวียง อำเภอเมืองเชียงราย ตำบลเวียงชัย ตำบลเวียงเหนือ ตำบลเมืองชุม อำเภอเวียงชัย ตำบลทุ่งก่อ ตำบลป่าซาง อำเภอเวียงเชียงรุ้ง ตำบลโชคชัย อำเภอดอยหลวง ตำบลห้วยซ้อ ตำบลศรีดอนชัย ตำบลสถาน ตำบลเวียง อำเภอเชียงของ จังหวัดเชียงราย เพื่ออำนวยความสะดวกและความรวดเร็วแก่การจราจรและการขนส่งอันเป็นกิจการสาธารณูปโภค สมควรกำหนดเขตที่ดินที่จะเวนคืนในท้องที่ดังกล่าว เพื่อให้พนักงานเจ้าหน้าที่มีสิทธิเข้าไปทำการสำรวจ เพื่อให้ทราบข้อเท็จจริงเกี่ยวกับอสังหาริมทรัพย์ที่ต้องได้มาโดยแน่ชัด จึงจำเป็นต้องตราพระราชกฤษฎีกานี้